

Somos SNAP

Boletín informativo del
Sistema Nacional de Áreas Protegidas



Desarrollo y empoderamiento local en las áreas protegidas

En siete reservas del Patrimonio de Áreas Naturales del Estado, en áreas de conservación privadas y comunitarias, desde el 2013 se implementaron 20 iniciativas productivas que aportaron en la consolidación de las áreas protegidas, como espacios de desarrollo sostenible.


El Ministerio del Ambiente con el apoyo del Programa de las Naciones Unidas para el Desarrollo y el Fondo para el Medio Ambiente Mundial; propiciaron un mecanismo de financiamiento de proyectos en los parques y reservas del Ecuador, en el que las organizaciones locales a través de alianzas con actores públicos, privados, de la academia y de la cooperación internacional ejecutaron emprendimientos que además de generar oportunidades para las poblaciones, los afianzaron como socios estratégicos para la conservación de las áreas protegidas.

A continuación, les invitamos a conocer un poco más de las iniciativas y las organizaciones locales que las lideran.



Sostenibilidad ambiental y económica en base al perfil productivo y sanitario de la vicuña

Organización local:
ESPOCH



Las perspectivas del proyecto son muy positivas en función de los dos ensayos exitosos de captura de vicuñas que se han realizado hasta al momento. Se espera obtener resultados replicables hasta finales de 2016 mientras se da un proceso de capacitación en el manejo de este camélido silvestre a las comunidades que habitan en la reserva.

Los seis mil ejemplares de vicuña que habitan en el área protegida de Chimborazo, tienen un enorme potencial de aprovechamiento sostenible, en beneficio de las comunidades indígenas asentadas en la zona de influencia. El proyecto es liderado por la Escuela Politécnica de Chimborazo (ESPOCH) y en conjunto con las comunidades de Natahua, Yurak Ugsha, Cunugyacu, Pulinguí, San Pablo y Chorrera, han iniciado un proceso de evaluación de los efectos post-captura en las vicuñas como base para un adecuado manejo, que cuenta también con la asistencia técnica de expertos de Perú.



Desarrollo de la producción alpaquera y agroecológica, para el manejo sostenible de los páramos y fuentes acuíferas de la zona de amortiguamiento de Chimborazo

Organización local:
HEIFER



A rededor de 100 familias de la Cooperativa Santa Teresita de Guabu, Chorrera Mirador, Tambowasha, Pulinguí San Pablo, Jatari Campesino, Sanjapamba y Cuatro Esquinas, ubicadas en la zona de influencia de la Reserva de Producción de Fauna Chimborazo, han mejorado el manejo sanitario y la esquila de alpacas, con el apoyo de la Fundación Heifer, una de las organizaciones seleccionadas para llevar adelante este proyecto productivo sostenible. Las comunidades ya manejan sus propios equipos (27 sistemas de riego y 22 paquetes para sus animales menores) y tienen los conocimientos para categorizar su fibra, así como dar atención básica de los animales. El emprendimiento apunta a restaurar y proteger las aptitudes del páramo a través de la conservación de vertientes y mantener los caudales de agua. Al mismo tiempo, las comunidades campesinas diversifican sus actividades generadoras de ingresos incorporando, dentro de sus planes de vida, la actividad alpaquera como una alternativa para el manejo sostenible de los ecosistemas andinos.



Fortalecimiento de los emprendimientos de turismo comunitario en Chimborazo

Organización local:
CORDTUCH



Complementariamente, las cuatro OTC (Organizaciones de Turismo Comunitario) que forman parte de esta instancia, han recibido un programa de capacitación en guía turística, alojamiento, gastronomía andina y buenas prácticas de turismo sostenible. Además del fortalecimiento de los emprendimientos de turismo comunitario de la CORDTUCH, y con el apoyo del MAGAP, estas comunidades de Chimborazo reforestaron 5.500 plantas nativas en áreas degradadas del área protegida.



La Corporación de Turismo Comunitario de Chimborazo (CORDTUCH) ya es un referente importante en el país para proyectos similares que se desarrollan en otras zonas. Con el apoyo del Mecanismo de Fondos Concursables (MFC) del Proyecto de Sostenibilidad Financiera (PSF), CORDTUCH ha mejorado su infraestructura y señalética turísticas, utilizando equipamiento desarrollado en las mismas comunidades.

Mejoramiento del manejo ganadero de la Comunidad Tamboloma para reducir la presión en los páramos

Organización local:
TAMBOLOMA

Cerca de 200 familias indígenas campesinas que habitan en la zona de amortiguamiento de la Reserva de Producción de Fauna Chimborazo, agrupadas en la Comuna Tamboloma, acordaron no subir su ganado a la zona de páramo para apoyar en la mejora de sus pastos y preparar ensilaje, en particular, para la época seca, con el fin de conservar la biodiversidad y la capacidad de regulación hídrica de este tipo de flora.



Con ese objetivo, la comuna adquirió una ensiladora y una picadora; participó en varios talleres de capacitación. Al momento ya disponen de los conocimientos y están listos para completar la fase final del proyecto, que consiste en la regeneración natural de sectores de páramo degradado.

Producción y comercialización asociativa y sostenible de café y cacao

Organización local:
AGRODUP



Don José Quinchuela, Presidente de la Asociación de Productores de Café y de Cacao de Dureno y Pacayacu (AGRODUP), sostiene que ha mejorado la calidad del café que produce la organización, gracias a un mejor manejo de post cosecha y el fortalecimiento de capacidades de productores y personal de la organización local.

Con su participación en este proceso las 100 familias directamente involucradas en el proyecto, cuentan ahora con maquinaria especializada para el pilado y secado de sus productos y el incremento de cerca de 100 hectáreas de superficie de café sembrado en sistema agroforestal.

Estas familias campesinas, asentadas en la zona de amortiguamiento de la Reserva de Cuyabeno, tuvieron la capacidad de lograr otros apoyos. Además, del obtenido a través del Mecanismo de Fondos Concursables del MAE y PNUD, en particular del MAGAP para la provisión de plantas de café, consolidando la calidad del producto por el que pueden pedir un mayor precio.



Mejoramiento de los servicios turísticos en las comunidades Siona y Siekoya

Organización local:
CORTUS



Esta área protegida contará desde 2016 con una nueva alternativa de turismo comunitario, en las comunidades Siona y Siekoya, cuando culmine el mejoramiento de los servicios turísticos y el proceso de fortalecimiento de capacidades para la explotación de la belleza escénica y paisajística de los ecosistemas del Cuyabeno.

Las 57 familias de las comunidades indígenas Siona Tarabeaya y Siekoya Remolino, culminaron la construcción de una casa para interpretación cultural, han adquirido equipamiento para la operación turística y han participado en varios talleres de guía turística y elementos culturales, buenas prácticas de operación turística y rescate de la chakra ancestral.

Una vez finalizada la rehabilitación de la cabaña en Remolino, la organización ejecutará el plan de comercialización y mercadeo para brindar un servicio de calidad a los visitantes.



Manejo de abejas meliponas en cinco comunidades kichwa

Organización local:
KICHWA KAWSAK SACHA



En el camino a mejorar los ingresos económicos de las familias meliponicultoras de Lorocachi, Yanayacu, Sisa y Jatun Playa, con el manejo sostenible y asociado de los recursos forestales y abejas meliponas, al sur del Parque Nacional Yasuní, las 20 familias indígenas que forman parte del Pueblo Ancestral Kichwa Kawsak Sacha, ejecutoras de este proyecto apoyado por el Mecanismo de Fondos Concursables (MFC) del Proyecto de Sostenibilidad Financiera (PSF), han instalado hasta el momento 120 cajas (panales) de abejas, han sembrado aproximadamente 1.400 plantas frutales en los espacios de bosque en regeneración (purun) y se han capacitado 20 personas en el manejo de las abejas meliponas.



Esta experiencia y saber del pueblo Kichwa va siendo potenciado al sur del Yasuní, con perspectivas comerciales interesantes que pueden ser replicadas en otras zonas similares del Ecuador.

Asociación de Recicladores de Orellana

Organización local:
ARO



La Asociación de Recicladores de Orellana (ARO) nace en el año 1997 conformada por 6 personas. El trabajo de la asociación se centra en el manejo de desechos sólidos en el sector urbano específicamente en el Coca, puerta de entrada al parque nacional Yasuní.

La trayectoria y experiencia acumulada por parte de la organización comunitaria ha facilitado realizar campañas de concientización puerta a puerta con la ciudadanía, para explicar la importancia de implementar un manejo adecuado de desechos sólidos y la reducción de estos, para generar un ambiente saludable. Por medio de esta campaña la población ha aprendido a separar los desechos, lo cual ha permitido incrementar la cantidad de reciclaje de 8 a 10 toneladas en sus inicios a 25 toneladas de material de cartón en la actualidad.

El esfuerzo de este emprendimiento y el empoderamiento de los socios, se refleja en la adquisición de una hectárea de terreno para la construcción de un depósito, que generará nuevas fuentes de empleo a varias familias. Igualmente tienen el propósito de extender el proyecto al área rural, por ello han tomado contacto con las parroquias de Dayuna y Tarapoa.

La meta de la asociación es integrar a los 5 cantones de este territorio y llegar a constituirse como una empresa de reciclaje para la conservación del Parque Nacional Yasuní.

Fortalecimiento de las mujeres kichwa a través de la implementación de un restaurante que propicia el no consumo de carne de monte del Parque

Organización local:
CHALLWA MIKUNA

El proyecto despegó con la iniciativa de 7 mujeres Kichwas del Parque Nacional Yasuní que han venido trabajando en temas ambientales y en la revalorización de sus conocimientos ancestrales. Las actividades desarrolladas por la Asociación de Mujeres Kichwas Challwa Mikuna, les ha permitido alcanzar varios premios nacionales e internacionales. Entre ellos, la participación en un proyecto internacional con elaboración del maito más grande del mundo y la producción de 4000 platos y cucharas de mate.

Participaron en la investigación de un libro acerca de los ingredientes ancestrales de la gastronomía de la Amazonía. Esta investigación detuvo la caza y venta de animales, puesto que, la población identificó alternativas gastronómicas.

La visión de la asociación es abrir el primer restaurant ancestral de la Amazonia en el Coca, el cual se materializa con el apoyo del Mecanismo de Fondos Concursales (MFC) del Proyecto de Sostenibilidad Financiera (PSF) que busca la conservación de las áreas protegidas del país.



CONSERVACIÓN PRIVADA

Fortalecimiento del turismo comunitario

Organización local:
**CORPORACIÓN
COMUNITARIA YUNGUILLA**




En el Área de Conservación y Uso Sostenible (ACUS) del Distrito Metropolitano de Quito, se desarrolla uno de los proyectos emblemáticos de turismo comunitario del país: la Corporación Microempresarial Yunguilla, con 20 años de experiencia en el área turística.

En los últimos 15 meses, la comunidad conjuntamente con el Ministerio del Ambiente y el Programa de Naciones Unidas para el Desarrollo; desarrolló actividades para el fortalecimiento del turismo comunitario, como un mecanismo de generación de ingresos para la población local, promover la conservación de la biodiversidad y el incremento de sensibilidad ambiental.


60 familias participan en el proyecto, las mismas que culminaron un proceso de capacitación en gastronomía, atención al cliente y planes de contingencia. Adicionalmente, los hombres y mujeres de la comunidad participaron activamente en la construcción de un restaurant de 80 m² y en el equipamiento de las habitaciones familiares donde se hospedan los turistas, principalmente europeos, que visitan el proyecto.

Germán y Rolando Collahuazo, líderes de la organización, contagian su entusiasmo y aseguran que pronto abrirán las puertas del restaurant comunitario, con el apoyo de toda la comunidad, como ha sido característico en sus más de veinte años de trabajo.



Conservación y manejo de la biodiversidad y producción sostenible en la cordillera del Bálsamo


**Organización local:
CERRO SECO**



Con el propósito de contribuir a la conectividad de los corredores ecológicos en el nodo de la cordillera del Bálsamo, mediante un Acuerdo con la Asociación Cerro Seco y a través del mecanismo desarrollado por el Programa de Pequeñas Donaciones del Fondo para el Medio Ambiente Mundial, el PSF apoyó esta iniciativa.

El proyecto buscó la conservación de la biodiversidad de la cordillera El Bálsamo, ubicada en la provincia de Manabí, de forma coordinada con las instituciones locales, a través de la implementación de planes de manejo de las reservas.

Entre las acciones planificadas, se trabajó en procesos de recuperación de especies nativas de flora y fauna, y se generaron alternativas económicas sostenibles para detener la presión sobre los recursos del bosque. Asimismo, esta iniciativa se orientó hacia el fortalecimiento del tejido organizativo, el desarrollo de procesos de educación a la población y acciones de incidencia política para actualizar las ordenanzas de protección integral de la Cordillera.



Construcción del Centro de Interpretación, Comercialización y Operadora Turística ENTRE REDES

**Organización local:
CORPORACIÓN NACIONAL
DE BOSQUES Y RESERVAS
PRIVADAS DEL ECUADOR**



“Me llena de mucha gratitud que las autoridades estén compartiendo con los emprendedores y con los jóvenes”, expresa Marcelo Ramírez, presidente de la Corporación.

Esta iniciativa que está en su etapa inicial, potenciará a la conservación privada como espacio de protección de los bosques y fauna milenaria. Además, el centro se convierte en una oportunidad para promocionar y comercializar los productos de la zona.



Pastizales mejorados y conservación del hábitat del cóndor

Organización local:
COMITÉ PAQUIESTANCIA /
FLOR ANDINA



Entre los principales logros de este proyecto se puede anotar que 18 fincas han sembrado abono verde y cuentan con pastos mejorados. Además, se ha realizado la reforestación de 1.000 plantas nativas en los senderos de la comunidad de Paquiestancia. Ha disminuido la carga animal en el páramo de 60 a 10.


Con el proyecto se logró evitar la presión sobre el ecosistema de páramo debido a la presencia de bovinos en la comunidad de Paquiestancia.

Construcción de cabañas en el camino del cóndor

Organización local:
PAQUIESTANCIA

Con este proyecto se evita la tala indiscriminada de los bosques nativos sobrantes, ubicados en la zona de amortiguamiento del Parque Nacional Cayambe-Coca, lo cual permitió disminuir la presión hacia los recursos naturales del área protegida, así como proteger las fuentes de agua dulce de las familias locales.

Se beneficiaron alrededor de 165 familias. Se construyó una cabaña de 121 m² que consta de 1 sala con chimenea, 4 dormitorios, 3 baños independientes, 1 pasillo o hall (faltan pequeños acabados).



Los miembros de la comunidad se capacitaron en técnicas de reciclaje y alternativas de preparación de alimentos y rescate de conocimientos ancestrales.


Además, aportaron con la siembra de 3 400 plantas de especies nativas en las zonas aledañas al parque.

Conservación de tres micro cuencas a través de procesos de producción agroecológica

Organización local:
KAWSAY/COINOA

En la iniciativa participaron activamente 47 familias en la comercialización de las plantas, quienes han adquirido capacidades para la producción agroecológica.

Durante la ejecución del proyecto se realizó la entrega de 1.000 plantas frutales y 25 kits como incentivo para iniciar las prácticas agroecológicas, se creó un logo para la comercialización de los productos y se identificaron las acciones más acertadas para la implementación de una estrategia de mercadeo.



De esta forma se incrementó la cobertura vegetal en tres micro cuencas provenientes del Parque Nacional Cayambe Coca, que son proveedoras de agua para la producción agropecuaria en la zona de amortiguamiento del área protegida, a través de la reforestación con especies nativas.

RESERVA ECOLÓGICA LOS ILINIZAS

Mejora en los servicios turísticos comunitarios en la Laguna del Quilotoa

Organización local:
LAGO VERDE QUILOTOA



con operadoras turísticas; la Embajada Británica aportó con la instalación de 4 paneles solares en las cabañas y se desarrollaron varios procesos de capacitación orientados a buenas prácticas en el servicio a los visitantes.

El turismo comunitario se vio potenciado con la iniciativa productiva que llevó adelante la organización comunitaria Lago Verde Quilotoa en el área protegida.

La trayectoria y experiencia de la organización local fortaleció las alianzas público – privadas para la inversión. De esta forma, se logró generar 20 acuerdos



Pesca responsable



y han sido muy proactivos en la generación de material promocional y de difusión para este propósito.

La alta participación e interés de las mujeres en las actividades del proyecto ha fortalecido a la asociación y mejorado la productividad, involucrando a más de 80 familias en los beneficios directos.

Organización local: ARTE LANGOSTA

La organización comunitaria demostró capacidades individuales e institucionales fortalecidas durante la ejecución del emprendimiento y los ha proyectado como aliados estratégicos para la conservación de la Reserva Marina Galera San Francisco.

Actualmente cuentan con un centro de acopio para los productos de pesca en total funcionamiento. Se han generado acciones de sensibilización con la comunidad en temas relacionadas a pesca sostenible



Turismo sustentable



La Asociación de Mujeres Estero del Plátano puso en marcha un restaurante comunitario que brinda al visitante lo mejor de la gastronomía esmeraldeña.

La creación de un sendero y la generación de servicios turísticos sostenibles llevan al visitante a conocer la playa escondida en Caimito dentro de la reserva.

Organización local: CAIMITO SUSTENTABLE/ MUJERES ESTERO DEL PLÁTANO

El proyecto beneficia a 81 familias que trabajan para la conservación del área protegida a través de buenas prácticas en turismo comunitario. Con esta iniciativa en Galera San Francisco se aprovecha la riqueza turística de la provincia de Esmeraldas, brindando alternativas comunitarias y ambientalmente sostenibles.

Las comunidades, a través de mingas y trabajo conjunto, mejoraron la infraestructura y equipamiento de los emprendimientos locales para promover la visita y consumo de productos turísticos comunitarios de calidad.



Mejoramiento productivo y comercial de cacao

Organización local:
ASOCIACIÓN SAN GREGORIO

A través de esta iniciativa productiva en el área protegida, 100 familias se benefician con la siembra de 100 ha de plantas de cacao en zonas de uso múltiple y más de 400 familias con la venta del cacao a la asociación.

Además, se ha generado un valor agregado al cacao de fino aroma puesto que los agricultores se han capacitado en el manejo integrado de plagas,



malezas, y enfermedades para el mejoramiento técnico del cultivo y en buscar mejores canales de comercialización directa con empresas exportadoras, lo cual permitirá mejorar el precio del cacao, reduciendo la cadena de intermediación.

CONSERVACIÓN COMUNITARIA

Humedal La Tembladera: Conservación, producción y comercialización con valor agregado de la especie ictiológica *Aequidens rivulatus* (vieja azul)

Organización local:
ASOGROTEM

Por medio de la recuperación del pez nativo "vieja azul", la Asociación de Productores Agro Artesanales del Humedal La Tembladera (ASOGROTEM), han logrado posicionar el trabajo comunitario en la zona, para la generación de emprendimientos que por un lado mejoran las oportunidades económicas locales y por otro, conservan la biodiversidad de este sitio RAMSAR.



Más de 100 familias son parte de la iniciativa que ha logrado potenciar las alianzas público – privadas y logró la generación de recursos de gobiernos autónomos locales y de la academia.



Noticia

Humedal La Tembladera, un nuevo destino turístico



Octubre - diciembre de 2015



Sitio RAMSAR



Las comunidades locales ubicadas en Santa Rosa, El Oro, con el apoyo del Ministerio del Ambiente (MAE) y el Programa de las Naciones Unidas para el Desarrollo (PNUD), están implementando varios proyectos productivos para la conservación y desarrollo sostenible de la zona.

Entre las acciones estratégicas que se impulsan en el Sitio Ramsar (reconocimiento internacional por la importancia de conservación), las comunidades ribereñas desarrollan actividades para el fortalecimiento organizacional y de capacidades con el fin de brindar a los visitantes servicios de calidad enfocados en procesos de turismo comunitario sostenible.

Para ello, el Ministerio del Ambiente y el Programa de las Naciones Unidas para el Desarrollo; a través del Proyecto de Sostenibilidad Financiera para el Sistema Nacional de Áreas Protegidas, entregaron a la Asociación de Productores Agro artesanales del Humedal, kayaks con su equipo complementario como un aporte a la labor emprendida por la organización local, para potenciar a La Tembladera como un nuevo espacio turístico para el disfrute de ecuatorianos y extranjeros.

Además, se realizó un recorrido en bus turístico con medios de comunicación, representantes de gobiernos locales, academia, y operadoras turísticas regionales, por los emprendimientos comunitarios y pudieron ser parte de la experiencia en kayak a través del Humedal, para conocer sus historias, contadas desde los propios habitantes de la zona.

“Nuestro trabajo no podría ser mejor sin el apoyo incondicional y comprometido de ustedes, las comunidades, los Gobiernos Autónomos Descentralizados y organismos locales. Gracias por ser parte del desarrollo de nuestro Ecuador Verde”, expresó Christian Terán, Subsecretario de Patrimonio Natural.





Noticia

Cinco países analizaron en Galápagos las herramientas de manejo de turismo en áreas protegidas



En Galápagos se desarrolló el Simposio Internacional de Manejo del Uso Público y Turismo en Áreas Protegidas, que reunió en la isla Santa Cruz a representantes de Colombia, Panamá y Costa Rica como parte del Corredor Marino del Pacífico Este (CMAR), y a los delegados del Sistema Nacional de Áreas Protegidas del país.



Este evento fue organizado de forma conjunta por el Ministerio del Ambiente, a través de la Dirección del Parque Nacional Galápagos y WWF Ecuador, con el objetivo de analizar e intercambiar experiencias de manejo de visitantes en las diferentes áreas protegidas del país y de la región.

Durante cinco días, técnicos y especialistas participaron en exposiciones y charlas en las que analizaron las capacidades y vivencias de conservación a través del turismo; además de salidas de campo, que permitieron recorrer y analizar en el sitio, el manejo del uso público de las áreas del parque y reserva marina de Galápagos.

Uno de los objetivos de este simposio fue fortalecer las líneas de cooperación e identificar un grupo de trabajo permanente, para mejorar la gestión del turismo y uso público en las áreas protegidas que están representadas en esta cita; dijo Jorge Carrión, director (e) del Parque Nacional Galápagos.





Noticia

Países amazónicos se reunieron para discutir avances en las áreas protegidas de la región



Los resultados de este encuentro contribuirán a la coordinación de acciones en torno a las áreas protegidas de este territorio clave para el mundo.



El evento, organizado por el proyecto Integración de Áreas Protegidas del Bioma Amazónico (IAPA) – Visión Amazónica, se llevó a cabo en Bogotá del 17 al 19 de noviembre y contó con la participación de más de 30 expertos de los Sistemas de Áreas Protegidas de Bolivia, Brasil, Colombia, Ecuador, Suriname, Guyana Francesa, Perú y Venezuela.

Durante estos tres días, se analizaron los logros alcanzados hasta el momento por los países en aspectos como la identificación de oportunidades de conservación en el bioma amazónico, la gobernanza y la efectividad del manejo en las áreas protegidas de la región. Este ejercicio sirvió para identificar los avances del Programa de Trabajo sobre Áreas Protegidas de la región Amazónica.

Ecuador es un país referente en la evaluación de efectividad de manejo de sus áreas protegidas y este tema fue compartido con los colegas de los otros países. Actualmente el Ministerio del Ambiente con el apoyo del Programa de Naciones Unidas para el Desarrollo, cuenta con una herramienta electrónica alojada en el Sistema de Información de Biodiversidad, que permite identificar los avances y solventar problemas de forma inmediata en la gestión de estos espacios naturales.





Noticia

Exitoso Censo Nacional del cóndor andino en Ecuador



Entre el 29 y 30 de septiembre, 163 observadores se dieron cita en 27 cantones de 11 provincias del país para realizar el Primer Censo Nacional del Cóndor Andino. Como resultado de esta actividad se estima que la población total del cóndor andino oscila entre los 94 y 102 individuos, distribuidos en 70 dormideros.



El Ministerio del Ambiente (MAE), en colaboración con el Grupo Nacional de Trabajo del Cóndor Andino, el Fondo Peregrino, el Centro de Rescate Ilitio y, Wildlife Conservation Society Ecuador fueron los principales actores que contribuyeron con el desarrollo del Primer Censo Nacional del Cóndor Andino 2015.

163 observadores, entre personal técnico, guardaparques del Sistema Nacional Áreas Protegidas (SNAP) y, numerosos voluntarios cubrieron 11 provincias previamente seleccionadas para la ejecución del registro.

Durante esta jornada de trabajo, gracias al apoyo telemétrico satelital, se logró identificar 70 dormideros de cóndor. Un ejercicio grupal que demandó muchas horas de observación.

Se estimó, además, que el 65% del total poblacional corresponde a individuos adultos, lo que permite deducir la existencia actual de 26 parejas potencialmente reproductivas; el restante 35% corresponde a individuos jóvenes y crías.

Otro resultado de este Censo fue el registro de 30 individuos identificados como machos, mientras que el número de hembras asciende a 36; los individuos de sexo no identificados fueron 27.

En los dormideros ubicados en las provincias de Pichincha, Napo, Imbabura y Loja se registró un mayor número de cóndores, además se identificó un nuevo nido ubicado en el cantón Espejo en la provincia del Carchi, con la presencia de un cóndor adulto y un pichón, información que fue entregada al Grupo de Trabajo del Cóndor Andino para su posterior seguimiento y monitoreo.





Formación

Se implementa programa de capacitación sobre gestión de vida silvestre



El curso de formación implementado por el Ministerio del Ambiente a través del Proyecto Paisajes y Vida Silvestre, está dirigido a técnicos del MAE y de Gobiernos Autónomos Descentralizados Provinciales en el marco del fortalecimiento de capacidades en actores locales.

A través de una metodología virtual y presencial y, tomando como base la experiencia del Programa Aula Verde, se capacitó en 116 horas con un pensum estructurado en 3 unidades: biodiversidad y vida silvestre, gestión de la vida silvestre a nivel nacional y gestión de la vida silvestre a nivel del territorio. En total se dispone de 10 módulos que se desarrollan semanalmente y se encuentran disponibles en la plataforma de la Asociación de Municipalidades del Ecuador (AME), denominada Amevirtual, a la que los participantes deben acceder para revisar la lecturas recomendadas, preparar las tareas y responder a las evaluaciones respectivas.



El evento presencial con técnicos del CONGOPE se realizó el 16 y 17 de septiembre, y con los técnicos del MAE el 7 y 8 de octubre. A partir del 12 de octubre se vienen desarrollando los módulos y se cuenta con un total de 54 participantes, 29 técnicos de vida silvestre del MAE y 25 técnicos representantes de 14 Gobiernos Provinciales. Cuatro técnicos del Proyecto Paisajes y Vida Silvestre apoyan como facilitadores/tutores de los diferentes módulos y temas. Se tiene previsto que la capacitación concluya el 18 de diciembre.



Noticia

Un nuevo proyecto apoyará en los objetivos de conservación del país




En noviembre se llevó a cabo la primera reunión de la Junta Directiva del proyecto "Conservación de la Diversidad de Anfibios Ecuatorianos y Uso Sostenible de sus Recursos Genéticos", que marca el inicio formal del proyecto.

El objetivo de esta iniciativa es la conservación de los recursos biológicos y genéticos de anfibios ecuatorianos en alto riesgo de extinción, a través de una estrategia integrada que une acciones de protección (la protección del hábitat), con ex situ (preservación de material genético y la crianza en cautividad de colonias de especies), junto con un proceso de fortalecimiento institucional que permitan garantizar la sostenibilidad de las poblaciones y el material genético.

La estrategia de conservación in situ supone un esfuerzo conjunto con los Gobiernos Autónomos de Carchi y Guayas para proteger áreas provinciales donde se han identificado especies de anfibios en peligro, cubriendo de esta manera, un 25% de las deficiencias de hábitat crítico dentro del Patrimonio de Áreas Naturales del Estado para las especies objetivo del proyecto.

Colectivamente estas acciones darán el enfoque integrado necesario para conservar la diversidad de anfibios de gran importancia mundial y pondrán en marcha un marco ADB consolidado (Acceso a los recursos genéticos y Distribución justa y equitativa en los Beneficios) que, en el mediano plazo, proporcione un mecanismo eficaz de conservación del patrimonio natural de Ecuador y que salvaguarde las opciones futuras para el desarrollo sostenible.

El proyecto se ejecuta en un período de cinco años, con el Ministerio del Ambiente (MAE) como Entidad Ejecutora Principal y el Programa de las Naciones Unidas para el Desarrollo como agencia implementadora del Fondo para el Medio Ambiente Mundial (GEF, por sus siglas en inglés). Se cuenta además con la Fundación Otonga a través del Centro Jambatu de Investigación y Conservación de Anfibios, como socio estratégico local y la Universidad de Queens, como aliado científico en el proceso de investigación.



Este boletín tiene el objetivo de difundir las acciones emprendidas por el Ministerio del Ambiente a través de sus proyectos y programas. El Proyecto de Sostenibilidad Financiera del Sistema Nacional de Áreas Protegidas aporta en la construcción de desarrollo ya que contribuye para un ambiente saludable, sostenible y que garantiza los Derechos de la Naturaleza. Su difusión es trimestral.



En el próximo número

- ▶ Presentación de la publicación Valoración Económica del Sistema Nacional de Áreas Protegidas: Hidroeléctricas y Turismo.
- ▶ Celebración del día de los humedales en febrero.
- ▶ Cierre de proyectos productivos en áreas protegidas.

info@manthra.net

comunicación integral
producción editorial

manthra

Somos SNAP

Elaborado por

**PROYECTO DE SOSTENIBILIDAD
FINANCIERA DE ÁREAS PROTEGIDAS**

Es una publicación del Ministerio del Ambiente de Ecuador

Fotografías: Propiedad del Ministerio del Ambiente de Ecuador

www.ambiente.gob.ec

areasprotegidas.ambiente.gob.ec



Ministerio
del Ambiente



Al servicio
de las personas
y las naciones



Visítanos en FACEBOOK:
www.facebook.com/psfecuador



Nuestro BLOG
www.psfecuador.com



YouTube
www.youtube.com/user/psfecuador