

# Somos SNAP

Boletín informativo del  
**PROYECTO DE SOSTENIBILIDAD  
FINANCIERA DE ÁREAS PROTEGIDAS**



En Portada

## Las áreas protegidas en tus manos

El Ministerio del Ambiente con el apoyo del Programa de las Naciones Unidas para el Desarrollo en el marco de la Conferencia Internacional de Ecoturismo y Turismo Sostenible y, con el afán de posicionar a nuestro país como potencia turística, presentó el portal web del Sistema Nacional de Áreas Protegidas, el pasado 28 de abril.

El Subsecretario de Patrimonio Natural, Christian Terán explicó acerca de las bondades de esta herramienta digital que integra información sobre biodiversidad, geografía, aspectos culturales, principales atractivos y facilidades turísticas, recomendaciones y detalles de los accesos a cada una de las 50 áreas protegidas que conforman el Patrimonio de Áreas Naturales del Estado.



Esto permitirá integrar en una sola plataforma, información de fácil manejo que busca posicionar el Sistema Nacional de Áreas Protegidas en los diversos públicos de interés, permitiendo al turista acercarse más a estos espacios naturales. “Estamos convencidos del rol fundamental que tienen las áreas protegidas, en la provisión de bienes y servicios ecosistémicos que la sociedad demanda para alcanzar su buen vivir”, comentó la Ministra del Ambiente Subrogante, Lorena Sánchez.



Para visitar el portal ingrese a: <http://areasprotegidas.ambiente.gob.ec/>



## Evento

# Se conmemoró el Día Internacional de la Biodiversidad



25 de Mayo de 2015



SNAP



Ministerio  
del Ambiente

gef

PNUD  
Al servicio  
de las personas  
y las naciones

Se presentaron dos publicaciones que aportan a la construcción de políticas públicas para la conservación y uso sostenible del patrimonio natural: la Estrategia de Sostenibilidad Financiera para el Sistema Nacional de Áreas Protegidas y el Quinto Informe Nacional para el Convenio Sobre la Diversidad Biológica. Descargue los documentos en: <http://areasprotegidas.ambiente.gob.ec/documentos>



Se desarrolló un evento en el Parque Museo del Agua Yaku que contó con la participación de representantes de distintas Carteras de Estado, Cooperación Internacional y Organizaciones No Gubernamentales, Representantes del Programa de Naciones Unidas para el Desarrollo y Autoridades del Ministerio del Ambiente.

En su discurso de bienvenida, la Ministra de Ambiente Subrogante, Lorena Sánchez, recalcó que el Ecuador es uno de los países con "mayor acervo de capital natural en el mundo" y por ello ha sido "pionero en la construcción de nuevos modelos de desarrollo que reconocen los derechos de la naturaleza y el potencial de la biodiversidad".

El cuidado de las áreas protegidas, constituye una de las estrategias más importantes para la conservación de la diversidad biológica y cultural del país, por el estrecho relacionamiento entre el ser humano y la naturaleza.

Además se realizó la presentación de la Estrategia de Sostenibilidad Financiera del Sistema Nacional de Áreas Protegidas que tiene como objetivo diseñar un marco de gestión y formación de capacidades, lo que permitirá a las áreas protegidas diversificar su portafolio de fuentes de financiamiento en pro de asegurar un manejo sostenible del patrimonio natural del Estado.

Por otro lado, Alfredo López, Coordinador del Proyecto Estrategia Nacional de Biodiversidad, al realizar la presentación del Quinto Informe destacó el potencial de la biodiversidad en el ámbito de la investigación, ciencia y sus servicios socio ambientales.

Nuno Queiros, Representante Adjunto del PNUD en Ecuador reconoció que estos mecanismos diseñados han permitido que el país sea reconocido a nivel internacional por su gestión integral del patrimonio natural, que busca fortalecer al SNAP, "pues la sostenibilidad financiera es el puntal para posicionar este nuevo modelo de desarrollo", dijo.



## Proyecto

# Proyectos de áreas protegidas participaron en Conferencia Internacional



Abril 2015



SNAP



En el Palacio de Cristal del parque Itchimbía, en Quito, operadores turísticos, académicos, representantes de organizaciones de la sociedad civil, del sector público, comunidades, entre otros actores relacionados con el turismo mundial, tuvieron la oportunidad de consolidar su red de contactos y compartir información alrededor del ecoturismo y su contribución para el desarrollo sostenible, que fue el eje fundamental de este evento.



En el marco de la Conferencia Internacional de Ecoturismo y Turismo Sostenible (ESTC 2015), cinco organizaciones apoyadas por el Mecanismo de Fondos Concursables (MFC) del Proyecto de Sostenibilidad Financiera (PSF) para el Sistema Nacional de Áreas Protegidas (SNAP), participaron en este evento con un stand, donde tuvieron

la oportunidad de exhibir los servicios turísticos que proveen en las zonas de influencia de las áreas protegidas piloto del PSF, ante una concurrencia de más de 500 personas, provenientes de 30 países, que asistieron a este evento internacional.

Entre el 27 y 30 de abril, las organizaciones que hicieron su presentación en el stand de la ESTC 2015 fueron:

- Corporación de Turismo Comunitario de Chimborazo (CORDTUCH) – Reserva de Producción de Fauna Chimborazo
- Corporación Yunguilla – Conservación privada
- Corporación Nacional de Bosques y Reservas Privadas del Ecuador (CNBRPE)
- Corporación de Turismo Comunitario de Sucumbíos (CORTUS)- Reserva de Producción de Fauna Cuyabeno
- Lago Verde Quilotoa – Reserva Ecológica Los Ilinizas.

De esta forma, se expusieron las actividades de impacto que desarrollan las comunidades a través de los proyectos productivos, para por un lado dinamizar las economías de sus localidades y por otro, aportar a la conservación y uso sostenible de los recursos de las áreas protegidas a las que representan.



## Noticia

# Herramientas para fortalecer la gestión de las áreas protegidas



Junio 2015



SNAP



La Guía para la Evaluación de la Efectividad de Manejo del Patrimonio de Áreas Naturales del Estado, es la base para estandarizar el monitoreo en la gestión de las áreas protegidas, la cual surge como una adaptación a la realidad nacional, desde instrumentos de carácter global. Puede revisar la guía en: <http://psfecuador.com/publicaciones/>



El Ministerio del Ambiente valida la Evaluación de la Efectividad de Manejo de las áreas protegidas, en su segundo año de aplicación y que se encuentra institucionalizado a través del Sistema de Información de Biodiversidad como parte del Sistema Único de Información Ambiental. Además se encuentra en el Registro Oficial a través del Acuerdo Ministerial N. 012.

Los formularios que son parte de este instrumento de evaluación, permiten generar datos de análisis para que lo tomadores de decisiones implementen acciones de impacto para la sostenibilidad de las áreas protegidas del Ecuador.

La información es generada por los Responsables de las áreas y actores externos, lo que permite una evaluación más objetiva y desconcentrada de la gestión de estos espacios naturales.

La Evaluación de Efectividad de Manejo es una herramienta fundamental para la planificación y gestión de las áreas protegidas. Examinar periódicamente que tan efectivo es el manejo de un área protegida, permite establecer el grado de cumplimiento de sus objetivos y metas de conservación y orientar la cooperación internacional en los ámbitos que requieren mayor apoyo, así como fortalecer o redirigir los respectivos programas de manejo, en un proceso de mejoramiento continuo.



**Evento**

## Asamblea Anual de la Red de Bosques



Abril 2015



CNBRPE



La asamblea anual de la Red de Bosques fue realizada, con el apoyo del Proyecto de Sostenibilidad Financiera para el Sistema Nacional de Áreas Protegidas. Durante el encuentro se intercambiaron las experiencias y acciones que la CNBRPE realiza en trabajo conjunto con el Proyecto para su fortalecimiento organizacional.



El pasado 11 y 12 de abril de 2015, en la Provincia de Imbabura, cantón Pimampiro se llevó a cabo la asamblea ordinaria anual de la Corporación Nacional de Bosques y Reservas Privadas del Ecuador. A esta asamblea asistieron 25 miembros de diferentes nodos del país, en donde se intercambiaron ideas y se trataron algunos puntos de importancia con respecto al fortalecimiento institucional y organizacional de la Corporación.

En este espacio de diálogo, cada coordinador de nodo presentó las actividades que realizan como aporte a la conservación privada. Para el caso del Nodo Noroccidente de Pichincha (ámbito de acción del Proyecto de Sostenibilidad Financiera de áreas protegidas); se mostró los avances y próximos pasos para la construcción del Centro de Interpretación, Comercialización y Operadora Turística (CICOP).

Este informe permitió a los y las miembros de la Corporación generar los aportes necesarios para el proceso de construcción del centro y levantar una hoja de ruta que permita resultados oportunos y eficientes para esta actividad.

El CICOP busca impulsar la comercialización y difusión de buenas prácticas en turismo sostenible y de agroecología en las áreas de conservación privada del Noroccidente de Pichincha.



**Noticia**

## Consolidación de Plataforma de voluntarios para la conservación privada



Abril - Junio 2015



CNBRPE



Entre las acciones de validación de la plataforma de voluntariado, el pasado 26 de mayo de 2015, en el auditorio de la Universidad Internacional SEK, se socializó e incentivó el uso de la herramienta con los y las estudiantes y docentes de la universidad, para generar interés en los jóvenes y así puedan apoyar a los miembros de la CNBRPE en sus diferentes proyectos de conservación y producción sostenible de los recursos naturales.



En el marco de la creación de la plataforma de movilización de voluntarios para la Corporación Nacional de Bosques y Reservas Privadas del Ecuador, y con el apoyo del Proyecto de Sostenibilidad Financiera (PSF) para del Sistema Nacional de Áreas Protegidas (SNAP), el pasado 13 de mayo del 2015 se firmaron dos convenios con el Programa de Voluntariado para la ayuda social del Ecuador (VASE) y el programa de voluntariado francés.

Los dos convenios marco permitirán que voluntarios/as internacionales colaboren en proyectos y actividades que vienen trabajando los reservistas miembros de la CNBRPE ubicados en todo el país. La firma de estos convenios persigue también, que los voluntarios internacionales se involucren y aprendan sobre la conservación privada en Ecuador y el respeto a la naturaleza.

Además, a través de la plataforma los voluntarios inscritos pueden colaborar con investigaciones relacionadas a la biodiversidad, elaboración de planes de negocios, estudios de mercado, actividades de comunicación y educación ambiental, elaboración de normas para el procesamiento y venta de alimentos, entre otros.

Si está interesado/a ingrese al portal web de la Corporación, en la sección Voluntariado.



## Taller

# Minga Taller Revalorización Ancestral



Abril 2015



CNBRPE



Como una buena práctica establecida por la Corporación Nacional de Bosques y Reservas Privadas del Ecuador, el pasado 6, 7 y 8 de marzo del 2015 se llevó a cabo en la reserva Mazar, Provincia de Cañar la Minga Taller de “Revalorización Ancestral para la Construcción de una casa Cañari” para las reservas del Nudo de Cañar, y las comunidades aledañas de la provincia.



Estas iniciativas apoyan a la revalorización de saberes ancestrales para fomentar el turismo cultural de la zona y, a la vez evitar la migración a las ciudades por parte de la población más joven, por medio de la generación de empleo, a través de la práctica arquitectónica Cañari.

Esta minga taller contó con alrededor de 30 participantes que aprendieron las técnicas de construcción usadas por esta cultura ancestral. La iniciativa contó con la colaboración del Stuart White propietario de la reserva Mazar y el patrocinio de la Fundación Alemana Schmitz, organismo con el cual la Corporación mantiene un convenio de cooperación para el desarrollo de procesos de capacitación, específicamente bajo la metodología de minga taller.

## HUMEDAL LA TEMBLADERA, SITIO RAMSAR

<http://latembladera-ecuador.com/tembladera/>



## Noticia

# Reconocimiento al trabajo de ASOGROTEM



Mayo 2015



Humedal La Tembladera



El 28 de mayo del 2015, en la sala de actos de la Junta Parroquial de Bellavista, comunidad ribereña del Humedal La Tembladera, se desarrolló la sesión solemne por sus 108 años de parroquialización. Al evento asistieron autoridades del cantón y la provincia, así como representantes de las organizaciones sociales, escuelas y colegios.

En el evento se entregaron placas de reconocimiento a varias organizaciones, así como a personajes ilustres que han destacado en varios ámbitos. La Asociación de Productores Agro artesanales La Tembladera – ASOGROTEM, fue reconocida por la labor que realiza en beneficio de la conservación del Humedal La Tembladera y por los proyectos que está ejecutando en las comunas ribereñas, mismos que generan desarrollo en la zona.

El Proyecto de Sostenibilidad Financiera para el Sistema Nacional de Áreas Protegidas felicita a la Asociación por este reconocimiento.



Junio 2015




Humedal La Tembladera



Ministerio del Ambiente



Programa de las Naciones Unidas para el Medio Ambiente



Un grupo de ornitólogos profesionales nacionales e internacionales, eligió como destino propicio para el avistamiento de aves al Humedal La Tembladera, ubicado en el cantón Santa Rosa, provincia de El Oro; pues es esta época del año la más óptima para observar este tipo de especies.

En su recorrido, que estuvo acompañado por miembros de la Asociación de Productores Agro Artesanales del Humedal La Tembladera, visitaron varias fincas de cacao y haciendas bananeras orgánicas, en donde se explicó el proceso de cambio que lleva la zona para dejar atrás los agroquímicos y pesticidas que afectan el ecosistema.

Además, se pudo compartir con los investigadores acerca de las actividades y proyectos de desarrollo que son ejecutados por las comunidades, en un trabajo conjunto con los gobiernos autónomos locales, la cooperación internacional, al academia, organismos del Estado, entre otros actores.

La visita fue realizada alrededor de varias fincas circundantes al Humedal, pasando por un lugar estratégico donde pudieron avistar patos crestudos, patos reales, martín pescador, pato zambullidor, canclones, sinsontes, horneros, entre otros; lo que representa un 24% de endemismo en aves, según fuentes locales. Además, lograron observar una especie denominada pato machacón que es muy rara verla en otras zonas del país.





Noticia

## Se crea la Red de Gestión Binacional de Áreas Protegidas



Junio 2015



SNAP



PERÚ

Ministerio del Ambiente



Durante el Encuentro Presidencial y VIII Gabinete Binacional de Ministros Perú – Ecuador, realizado el 30 de octubre del 2014 en Arenillas, Ecuador, se firmó el Memorando de Entendimiento entre los dos Ministerios del Ambiente, para establecer la Red de Gestión Binacional de las Áreas Protegidas del Sur del Ecuador y Norte del Perú, con el objetivo de contribuir a la consolidación de las áreas protegidas

y al desarrollo sostenible binacional a través del fortalecimiento de estos espacios estratégicos para la conservación de la diversidad biológica y la generación de bienes y servicios ambientales.

Con el fin de validar las acciones conjuntas establecidas en el Convenio binacional, el pasado 9 y 10 de junio del 2015 en la ciudad de Tumbes en Perú, se realizó la primera reunión de la Red Binacional, para definir su implementación. En este encuentro se identificó y priorizó los temas de interés, se construyó el Plan de Trabajo y definió el mecanismo de operatividad, sobre la base de la voluntad y compromiso asumido por los presidentes de Ecuador y Perú.

Como representantes de Ecuador participaron los funcionarios de la Dirección de Planificación, Dirección Nacional de Biodiversidad y la Coordinación Zonal 7 del Ministerio del Ambiente; además del Plan Binacional de Desarrollo Ecuador – Perú y del Ministerio de Relaciones Exteriores y Movilidad Humana.



Formación

## Aula Verde: Fortalecimiento de capacidades



Junio 2015



SNAP



PNJD  
Atención de las personas y las naciones



El Programa de Capacitación “Aula Verde” del Ministerio del Ambiente se ha propuesto desarrollar para el 2015 un plan de capacitación para los administradores de área, técnicos y guardaparques de las de 47 áreas protegidas continentales. Una primera parte consta de la capacitación sobre la herramienta de Planificación para la Gestión Operativa del área protegida.

La segunda parte, tiene una variación, para el subprograma de guardaparques se ha realizado un ajuste al diseño curricular para que el proceso de capacitación esté directamente vinculado a las estrategias o programas de manejo de las áreas protegida: 1) Administración y planificación, 2) Control y vigilancia, 3) Manejo de recursos naturales, 4) Comunicación, educación y participación, y 5) Uso público y turismo.

El ajuste al diseño curricular permite seleccionar los conocimientos esenciales que se debe desarrollar en cada uno de los bloques, así como aquellos que pueden tratarse de manera optativa, de acuerdo a las necesidades de cada área protegida. De esta manera se logra además reducir el tiempo de duración del proceso de capacitación y abarcar a casi la totalidad del personal.





Noticia

## Delimitación y demarcación física de 61 Km en las Áreas Ecológicas de Conservación Municipal Siete Iglesias y Tinajillas Río Gualaceño



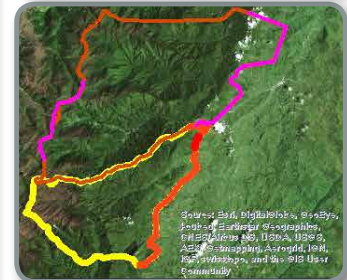
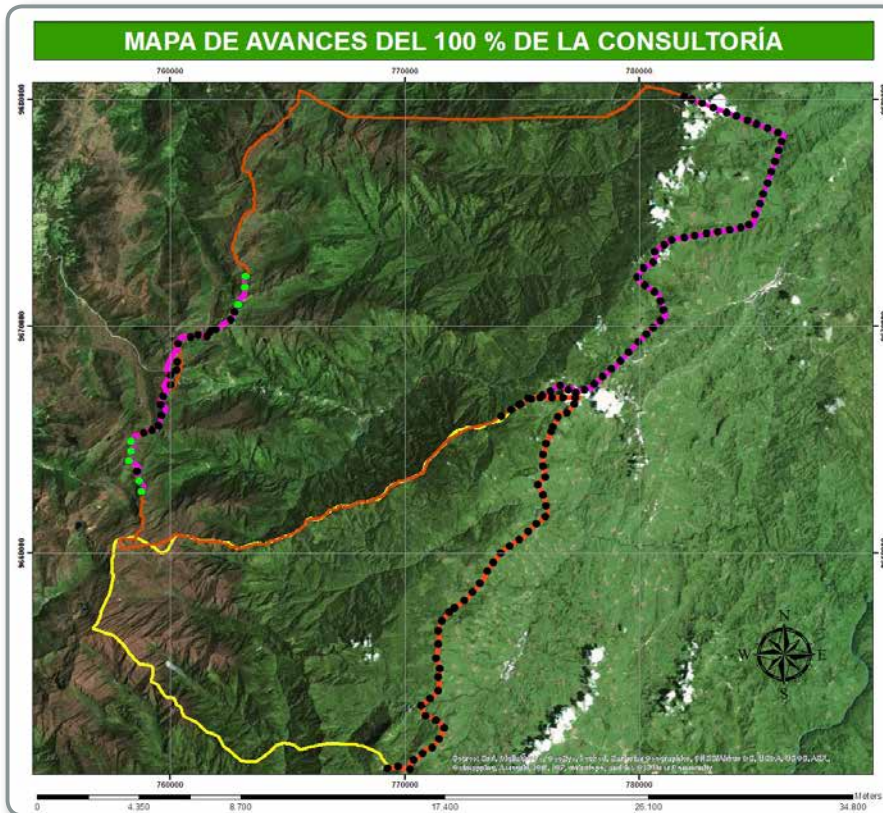
El Programa de Apoyo al Sistema Nacional de Áreas Protegidas (SNAP) ha concluido con la delimitación de 25 Km. en el Área Ecológica de Conservación Municipal (AECM) Siete Iglesias y 36 Km en el Área Ecológica de Conservación Municipal (AECM) Tinajillas Río Gualaceño, a través de una consultoría que inició a finales de 2014.

La delimitación de las áreas protegidas es una de las medidas del programa control y vigilancia de los planes de manejo, con ello se disminuye las presiones ocasionadas por actividades humanas en estas zonas naturales.

Dentro de esta consultoría se desarrolló un proceso participativo, en el cual se conversó con los pobladores que habitan dentro de éstas áreas o en sus zonas de influencia; sobre las bondades de tener un área protegida cercana, así como de las actividades permitidas o no en relación a la zonificación de cada una.

El AECM Siete Iglesias es parte del SNAP, mientras que el AECM Tinajillas Río Gualaceño se espera sea declarada dentro del subsistema de Gobiernos Autónomos Descentralizados este mismo año, con el acompañamiento y soporte del Programa de Apoyo al SNAP.

Estas dos áreas están ubicadas en la provincia de Morona Santiago, en los cantones San Juan Bosco y Limón Indanza respectivamente, en las cuales se han colocado 123 hitos en total. A continuación se puede observar un mapa de los tramos delimitados.



**SIMBOLOGÍA**

**Instalación de Hitos AECM SI y TRG**

- Instalado
- No Instalado
- Tramo Delimitación Siete Iglesias
- Tramo Delimitación Tinajillas río Gualaceño
- AECM Tinajillas río Gualaceño
- AECM Siete Iglesias

DELIMITACIÓN Y DEMARCACIÓN FÍSICA DE 61 KM EN LAS ÁREAS ECOLÓGICAS DE CONSERVACIÓN MUNICIPAL SIETE IGLESIAS Y TINAJILLAS RÍO GUALACEÑO

www.ambiente.gob.ec

**MAPA DE AVANCE DEL 100% DE LA CONSULTORÍA**

Datum: WGS 84 17 S	Proyección: UTM, Zona 17 Sur	Escala: 1:120.000
Elaborado por: Bgo. Juan Pablo Rivera Y. Consultor Responsable		Fuente: - Ministerio del Ambiente 2014 - Atlas de Reserva Fotogramétrica 2010
Fecha: Mayo   2015		





Noticia

## MAE entregó campers para atención veterinaria de vida silvestre



El pasado 21 de mayo, en el Zoológico Municipal de El Coca “CocaZoo”, el Ministerio del Ambiente a través de la Dirección Nacional de Biodiversidad y del Proyecto Paisajes - Vida Silvestre, realizó la presentación oficial de dos campers tipo laboratorio para la atención médica veterinaria emergente a los animales silvestres, víctimas del tráfico ilegal, como apoyo a los esfuerzos de control de este tipo de fauna.

Uno de los campers se ubica en las instalaciones del CocaZoo y el otro en el Centro de Interpretación Ambiental del Parque Nacional Sumaco Napo Galeras en Baeza. Esta infraestructura cuenta con un equipo de veterinarios y biólogos especializados en fauna silvestre y con equipamiento médico portátil sofisticado, que facilita la atención en zonas remotas.

“Esto constituye un hito histórico para el país, en especial para los esfuerzos de conservación de la fauna silvestre amenazada” mencionó la Ministra de Ambiente, Lorena Tapia.

Por su parte la Alcaldesa de Orellana, Anita Rivas, recalcó la importancia de la colaboración interinstitucional en los esfuerzos de conservación de la vida silvestre. Mientras que el Subsecretario de Patrimonio Natural, Christian Terán, enfatizó en que al establecerse en la Constitución de la República los Derechos de la Naturaleza, el Ecuador se convirtió en un referente mundial en la implementación de políticas públicas para la conservación, valoración y uso sustentable del patrimonio natural de los servicios ecosistémicos y de la biodiversidad.

Hasta el momento, en los campers han sido atendidos un total de 41 especímenes (31 mamíferos, 7 aves y 3 reptiles).

El Proyecto Paisajes - Vida Silvestre cuenta con el financiamiento del Fondo para el Medio Ambiente Mundial (GEF) y del Gobierno del Ecuador, y cuenta con el apoyo del Programa de las Naciones Unidas para el Desarrollo (PNUD) como agencia implementadora y Wildlife Conservation Society (WCS) como socio ejecutor.



Noticia

## Apoyo al monitoreo biológico a escala de paisaje

El Ministerio del Ambiente a través de la Dirección Nacional de Biodiversidad y del Proyecto Paisajes - Vida Silvestre, realizó la entrega oficial de 200 cámara trampa a diez técnicos socio – ambientales, para el inicio de las actividades de monitoreo biológico a escala de paisaje. El mencionado evento se realizó el pasado 3 de junio, en las instalaciones del Centro de Atención Ciudadana (CAC) de la ciudad de Nueva Loja (Lago Agrio).

En el encuentro participaron la Ministra del Ambiente, Lorena Tapia Núñez, el Director Provincial de Ambiente de Sucumbíos, Manuel Ibarra, la Subsecretaria de Calidad Ambiental, Paola Carrera, el Coordinador del Proyecto Paisajes – Vida Silvestre, Víctor Utreras y técnicos del MAE.



Con el equipo entregado se podrá poner en práctica el diseño de la metodología de monitoreo biológico a escala de paisaje, que será aplicado por el MAE para evaluar el estado de conservación de 18 especies focales de fauna silvestre, sus amenazas y las tendencias a través del tiempo.

Este monitoreo de fauna silvestre a gran escala, que se implementa por primera vez en el país, pretende también que los planes de manejo de las áreas protegidas cuenten con datos reales sobre el estado de conservación de especies clave, determinantes en la integridad de los hábitats y ecosistemas, y sus amenazas en el paisaje; lo que permitirá tomar decisiones de manejo más acertadas, involucrando a los actores locales, garantizando su conservación en el mediano y largo plazo.

Este boletín tiene el objetivo de difundir las acciones emprendidas por el MAE a través de sus proyectos y programas. El PSF de Áreas Protegidas del SNAP aporta en la construcción de desarrollo ya que contribuye a un ambiente saludable, sostenible y que garantiza los Derechos de la Naturaleza. Su difusión será trimestral.

## En el próximo número

- ▶ Implementación de una aplicación de áreas protegidas para teléfonos inteligentes y dispositivos móviles
- ▶ Presentación de la publicación de la Valoración Económica del SNAP
- ▶ Avances en los proyectos apoyados por el MFC/PSF y proceso de Acompañamiento Técnico y Monitoreo (AGM)
- ▶ Taller nacional de intercambio de buenas prácticas y lecciones aprendidas entre los proyectos productivos en áreas protegidas

# Somos **SNAP**

Boletín informativo del  
**PROYECTO DE SOSTENIBILIDAD  
FINANCIERA DE ÁREAS PROTEGIDAS**

Es una publicación del Ministerio del Ambiente de Ecuador  
Fotografías: Propiedad del Ministerio del Ambiente de Ecuador

[www.ambiente.gob.ec](http://www.ambiente.gob.ec)  
[areasprotegidas.ambiente.gob.ec](http://areasprotegidas.ambiente.gob.ec)



Ministerio  
del **Ambiente**



**gef**



Al servicio  
de las personas  
y las naciones



Visítanos en **FACEBOOK**:  
[www.facebook.com/psfecuador](http://www.facebook.com/psfecuador)



Nuestro **BLOG**  
[www.psfecuador.com](http://www.psfecuador.com)



**You Tube**  
[www.youtube.com/user/psfecuador](http://www.youtube.com/user/psfecuador)