



Zonat e mbrojtura
detare dhe bregdetare
në Shqipëri

Marine and Coastal
Protected Areas
in Albania

**IN
BL
UE**

**ZONAT E MBROJTURA
DETARE DHE BREGDETARE
NË SHQIPËRI**

MARINE AND COASTAL
PROTECTED AREAS IN ALBANIA

Tiranë, 2023

Ky publikim u bë i mundur me mbështetjen e:
This publication is prepared with the support of:

AGJENCIA
KOMBËTARE
E ZONAVE
TË MBROJTURA



Norwegian Embassy



© Tiranë 2023 AKZM/UNDP

Të gjitha të drejtat të rezervuara / All rights reserved

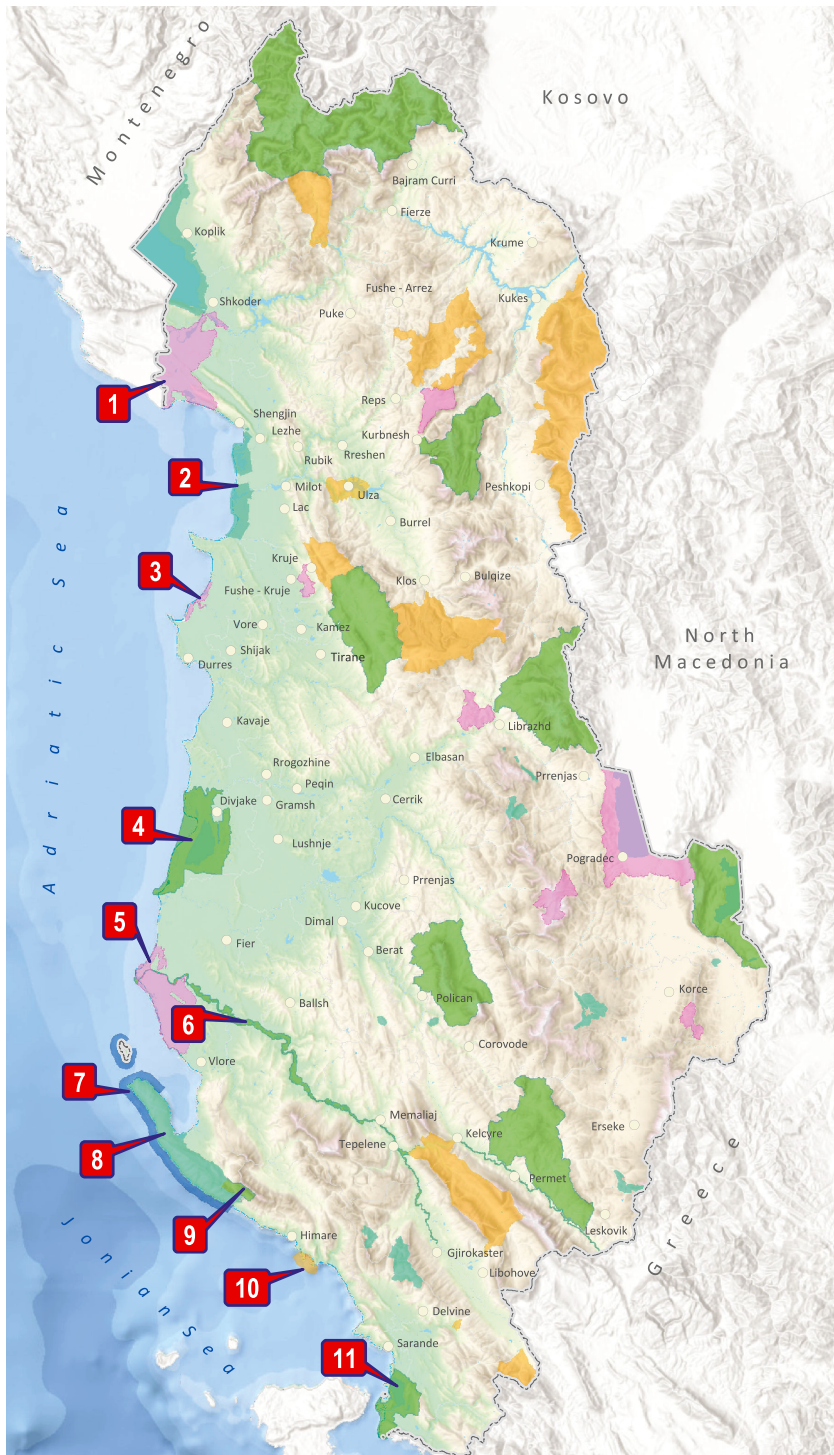
Shtypur nga / Printed by:
Gent Grafik

Përmbajtja / Content

- Peizazhi i Mbrojtur Lumi Buna - Velipojë
[Buna River Velipoje Protected Landscape](#)
- Rezerva Natyrore e Menaxhuar Kune - Vain - Tale Patok - Fushëkuqe – Ishëm
[Managed Nature Reserve Kune - Vain - Tale Patok - Fushekuqe – Ishem](#)
- Rezerva Natyrore e Menaxhuar Rrushkull
[Rrushkull Managed Nature Reserve](#)
- Parku Kombëtar Divjakë - Karavasta
[Divjaka - Karavasta National Park](#)
- Peizazhi i Mbrojtur Pishë Poro - Nartë
[Pishe Poro - Narte Protected Landscape](#)
- Parku Kombëtar Lumi Vjosa
[Vjosa River National Park](#)
- Rezerva Natyrore e Menaxhuar Karaburun
[Karaburun Managed Nature Reserve](#)
- Parku Kombëtar Detar Karaburun - Sazan
[Karaburun - Sazan National Marine Park](#)
- Parku Kombëtar Llogora
[Llogora National Park](#)
- Parku Natyror Detar i Porto Palermos
[Porto Palermo Nature Marine Park](#)
- Parku Kombëtar Butrint
[Butrint National Park](#)
- Shpjeguesi i shenjave / [Symbols](#)

HARTA E ZONAVE TË MBROJTTURA NË SHQIPËRI

MAP OF PROTECTED AREAS IN ALBANIA





HYRJE

Edhe pse një vend i vogël Shqipëria dallohet për larminë e madhe të biodiversitetit dhe peizazheve. Diversiteti i lartë i ekosistemeve dhe habitateve krijojnë kushte të favorshme për mbajtjen dhe ruajtjen e një numri të madh llojesh të florës dhe faunës, përfshirë një sërë llojesh endemike dhe subendemike.

Mbi 21% e territorit të Shqipërisë është përfshirë në zona të mbrojtura të kategorive të ndryshme. Këto zona përmbledhin vlerat natyrore më të rëndësishme të vendit si nga pikëpamja ekologjike ashtu edhe për nga rëndësia ekonomike.

Zonat detare e bregdetare janë më të pasurat në biodiversitet. Ekosistemet komplekse të lagunave bregdetare strehojnë mbi 70% të vertebrorëve në vend, veçanërisht shpendë shtegtarë dhe dimërues. Rreth 65 lloje shpendësh uji gjenden çdo vit në lagunat bregdetare duke numëruar deri në 150,000 individë gjatë dimrit.

Shqipëria është edhe një rrugë e rëndësishme shtegtimi për faunën e egër. Disa prej zonave bregdetare (Liqeni i Shkodrës-Velipojë, Laguna e Karavastasë, Butrinti) janë me rëndësi

INTRODUCTION

Although a small country, Albania is distinguished for its rich biological and landscape diversity. The presence and combination of a high diversity of ecosystems and habitats, creates ideal conditions for hosting and maintaining a large number of flora and fauna species, including several endemic and sub-endemic elements.

Over 21 % of the Albanian territory is under protected areas of different categories. These areas include some of the most important natural values of the country from both the ecologic and economic point of view.

Coastal and marine areas are the richest in terms of biological diversity. The complex ecosystems of coastal lagoons shelter more than 70 % of vertebrate fauna in the country particularly migratory and wintering birds. Annually there are around 65 water-bird species found in the coastal lagoons and large lakes inside the country, with a total population up to 150,000 individuals during the winter.

Albania is an important migration route for migratory species. Some of these coastal areas (Shkodra Lake and Buna River, Karavasta lagoon and Butrinti

ndërkombëtare ndaj janë përfshirë në listën e ligatinave veçanërisht të rëndësishme për shpendët e ujit (Lista RAMSAR). Gjithashtu duke marrë parasysh rëndësinë e tyre për ruajtjen e biodiversitetit ato janë përfshirë në listën e zonave të rëndësishme për shpendët (Important Birds Area, IBA) dhe zona kyç për biodiversitetin (Key Biodiversity Area, KBA).

Ministria e Turizmit dhe Mjedisit po punon për menaxhimin efektiv të këtyre zonave në përputhje me standardet e BE. Krijimi i Agjencisë Kombëtare të Zonave të Mbrojtura, në Shkurt 2015, ka ndikuar ndjeshëm në ecurinë e këtij procesi.

Broshura që po ju paraqesim shërben si një pasaportë e zonave të përzgjedhura, ku theksohen karakteristikat kryesore biologjike dhe turistike të tyre. Ajo kontribuon në promovimin e vlerave të biodiversitetit, trashëgimisë kulturore e historike dhe përdorimin efektiv të tyre për aktivitete turistike dhe edukative, veçanërisht në zonat e mbrojtura detare e bregdetare (ZMDB).

Shpresojmë që broshura të përmirësojë komunikimin dhe lehtësojë shkëmbimin e njohurive dhe informacionit për këto zona, për gjithë vizitorët e interesuar, aktorët e përfshirë, sektorin e turizmit, shoqatat e ndryshme lokale e kombëtare dhe publikun e gjerë që interesohet për vlerësimin e natyrës, ruajtjen dhe menaxhimin e biodiversitetit detar dhe bregdetar.

Lake) are of international importance therefore included in the list of the International Important Wetlands, particularly for birds (RAMSAR list). Also considering their importance for biodiversity conservation they are included in the list of the Important Bird Areas (IBAs) and Key Biodiversity Areas (KBAs).

The Ministry of Tourism and Environment is working to effectively manage these areas based on EU standards. The establishment of the National Agency for Protected Areas in February 2015 has significantly influenced the progress of this process.

The brochure presented herewith, is meant to be a passport for the selected and protected areas in Albania highlighting their main biological characteristics and tourism info. It contributes to the promotion of biodiversity, cultural and historical heritage values and their effective use for education and tourism activities, particularly on the marine and coastal protected areas (MCPAs).

Hopefully, it will improve communication and facilitate information and knowledge sharing on these areas, particularly for all interested visitors, concerned stakeholders' tourism sector and obviously to all local and national NGOs and CBOs and wider public involved in nature interpretation, marine biodiversity conservation and management.

LUMI BUNA - VELIPOJË BUNA RIVER - VELIPOJA



SIPËRFAQJA TOTALE / SURFACE:

23,027ha

VENDNDODHJA / LOCATION:

Qarku / Region: Shkodër & Lezhë

Bashkitë / Municipalities

Shkodër & Lezhë

Gjerësi / Latitude: 41° 43' 4" N

Gjatësi / Longitude: 19° 35' 56" E



STATISI:

- Peizazh i Mbrojtur Kategoria V IUCN (VKM nr. 682, datë 02.11.2005)
- Zonë natyrore veçanërisht e mbrojtur përfshirë në listën e ligatave me rëndësi ndërkombëtare si habitate të shpendëve ujore, (Sit RAMSAR Nr.1598)
- Zonë e rëndësishme për shpendët migratorë, IBA- AL 013.
- Zonë kyç për Biodiversitetin, KBA nr. 46567

PROTECTION STATUS:

- Protected Landscape IUCN Category V
- Wetland of International Importance (RAMSAR site No: 1598)
- Important Bird Area, AL 013
- Key Biodiversity Area site No.46567

VENDET PËR TU VIZITUAR:

- 1 Qendra e Vizitorëve Velipojë
- 2 Lumi i Bunës
- 3 Grykëderdhja e Bunës (Ishulli i Franc Jozef-it)
- 4 Pylli i Velipojës
- 5 Laguna e Vilunit
- 6 Këneta e Domnit
- 7 dhe e Martenzës
- 8 Mali Kolaj (Maja e Zezë)
- 9 Plazhi Velipojës
- 10 dhe i Boks-Rrjollit

PLACES TO VISIT:

- 1 Velipoja Visitor Centre
- 2 Buna river
- 3 Buna River delta (Franc József island)
- 4 Velipoja Forest
- 5 Viluni lagoon
- 6 Domni
- 7 and Martenza wetlands
- 8 Kolaj Mountain
- 9 Velipoja beach
- 10 Boks-Rrjoli beach





HABITATET E RËNDËSISHME:

Grykëderdhja e lumit Buna
Lagunat bregdetare
(Velipoja, Viluni, Martenza, GjoLuli)
Duna bregdetare me *Juniperus oxycedrus*
subsp. Macrocarpa
Pyje bregdetarë të dunave ranore me
Pinus halepensis, *P. pinea*, *P. pinaster*

IMPORTANT HABITATS:

Buna river estuary
Coastal lagoons (Velipoja, Viluni, Martenza,
GjoLulit) Coastal dunes with *Juniperus oxy-*
cedrus subsp. Macrocarpa
Coastal dunes forests with *Pinus halepensis*,
P. pinea, *P. pinaster*

LLOJET E RËNDËSISHME

IMPORTANT SPECIES:

- *Quercus robur*
- *Nymphaea alba*
- *Acipenser sturio*
- *Panocratium maritimum*
- *Lutra lutra*
- *Phalacrocorax pygmeus*
- *Pelecanus crispus*
- *Ardea purpurea*

SPECIE ENDEMIKE:

ENDEMIC SPECIES:

Quercus robur subsp. Scutariensis
Pelophylax shqipericus (SE)

RRUGËT PËR TË MBËRRITUR NË ZONË



HOW TO GET THERE:

TIRANË - Harku i Bërdicës
Qendra e Vizitorëve - Velipojë
SHKODËR - Harku i Bërdicës
Qendra e Vizitorëve - Velipojë

KONTAKTE / CONTACTS:

Administrata Rajonale e
Zonave të Mbrojtura (AdZM)
Regional Administration of Protected Areas
(RAPA)/ Shkodër

Website: akzm.gov.al
Email: info@akzm.gov.al
Cel: +355693713808

 Administrata e Zonave të Mbrojtura Shkodër
 [adzm_shkoder](https://www.instagram.com/adzm_shkoder)



KUNE - VAIN - TALE - PATOK - FUSHËKUQE – ISHEM



SIPËRFAQJA TOTALE

TOTAL AREA: 8092.3 ha

VENDNDODHJA / LOCATION:

Qarku / Region Lezhë,
Bashkitë / Municipalities: Lezhë, Kurbin,
Durrës dhe Bashkia Krujë
Gjerësi / Latitude: 41° 51' 44" N
Gjatësi / Longitude: 19° 23' 14" E

STATUSI:

- Rezervat Natyror i Menaxhuar, Kategoria IV-t IUCN, rishikuar me VKM nr. 60, datë 26.01.2022.
- Zonë e rëndësishme për shpendët migratorë, IBA AL 007 & AL 014.
- Zonë kyç për biodiversitetin, KBA Nr. 2905 & 2911.

PROTECTION STATUS:

- Managed Nature Reserve IUCN Category IV
- Important Bird Area, AL 007 & AL 014.
- Key Biodiversity Area site No. 2905 & 2911

VENDET PËR TU VIZITUAR:

- 1 Qendra e Vizitorëve Vain
- 2 Grykëderdhja e Drinit
- 3 Matit
- 4 dhe Ishemit
- 5 Ura dhe kënetat e Merxhanit
- 6 Ishulli i Kunës
- 7 Kënetat e Kashtës
- 8 Cekës
- 9 Zajeve
- 10 Rivat e Drinit
- 11 plazhi Shëngjin
- 12 Vain
- 13 Tale
- 14 Patoku i Vjetër

PLACES TO VISIT:

- 1 Vaini Visitor Center
- 2 Drini
- 3 Mati
- 4 Ishem estuaries
- 5 Merxhani bridge and lagoon
- 6 Kune island
- 7 Kashta
- 8 Ceka's
- 9 Zaje lagoon
- 10 Drini Riva's
- 11 Shengjin
- 12 Vain
- 13 Tale beaches
- 14 Old Patok





LLOJET E RËNDËSISHME: IMPORTANT SPECIES:

- *Populus alba*
- *Fraxinus excelsior*
- *Zostera noltii*
- *Lutra lutra*
- *Canis aureus*
- *Larus ridibundus*
- *Solea vulgaris*
- *Pelophylax shqipericus*

HABITATET E RËNDËSISHME:

- Grykëderdhja e lumit Drin, Mat dhe Ishëm (estuariat).
- Lagunat bregdetare (Merxhani, Vaini, Zajet, Ceka, Patoku i vjetër, Godulla etc.).
- Pyje të përzierë aluvionale apo të brigjeve të lumenjve.
- Duna bregdetare me *Juniperus oxy-cedrus* subsp. *Macrocarpa*.
- Pyje bregdetare të dunave ranore me *Pinus halepensis*, *P. pinea*, *P. pinaster*

IMPORTANT HABITATS:

- Mati, Drini and Ishëm river estuary
- Coastal lagoons (Merxhani, Vaini, Zajet, Ceka, Old Patok, Godulla, etc.)
- Riverine and alluvium forests.
- Coastal dunes with *Juniperus oxy-cedrus* subsp. *Macrocarpas*.
- Coastal dunes forests with *Pinus halepensis*, *P. pinea*, *P. pinaster*.

RRUGËT PËR TË MBËRRITUR NË ZONË: HOW TO GET THERE:

Tiranë – Lezhë – Rruga Vain- Qendra e Vizitorëve Vain - Ishull Lezhë

Tiranë – Shëngjin – Kune – Ura Merxhanit

Tiranë - Kthesa e Patokut - Fushëkuqe - Qendra e peshkatarëve

Tiranë - Kthesa e Patokut - Gurë - Grykëderdhja e Lumit Mat

Tiranë - Kthesa e Adriatikut - Adriatik - Grykëderdhja e Lumit Ishëm apo Godulla

*Për hyrjen në park paguhet tarifë, për vizitorët dhe mjetet.

*There is an entrance fee applied for visitors and vehicules accessing the park.



KONTAKTE / CONTACTS:

Administrata Rajonale e Zonave të Mbrojtura (AdZM)

Regional Administration of Protected Areas (RAPA) Lezhë

Website: www.akzm.gov.al

Email: info@akzm.gov.al

 AdZM Lezhë /  [adzm.lezhe](https://www.instagram.com/adzm.lezhe)

RRUSHKULL



SIPËRFAQJA TOTALE

TOTAL AREA: 650 ha

VENDNDODHJA

LOCATION:

Qarku / **Region:** Durrës

Bashkia / **Municipality:** Durrës

Gjerësi / **Latitude:** 41° 27' 17" N

Gjatësi / **Longitude:** 19° 29' 45" E



STATUSI:

- Rezervat Natyror i Menaxhuar
- Park Natyror, Kategoria IV IUCN (Urdhër MB nr. 2, date 26.12.1995).

PROTECTION STATUS:

- Managed Nature Reserve IUCN
- Category IV



VENDET PËR T'U VIZITUAR:

- 1 Grykëderdhja e lumit Erzen,
- 2 Godulla dhe laguna e Bishtarakës,
- 3 Plazhi Rrushkullit,
- 4 Hidrovori,
- 5 Qendra e mbarështrimit të llojeve të faunës.

PLACES TO VISIT:

- 1 Erzeni river morth,
- 2 Bishtaraka lagoon,
- 3 Rrushkulli beach,
- 4 Hidrovori,
- 5 Wildlife management center





LLOJET E RËNDËSISHME IMPORTANT SPECIES:

- *Quercus robur*
- *Pinus halepensis*
- *Ulmus minor*
- *Phragmites australis*
- *Lutra lutra*
- *Ardea purpurta*
- *Emys orbicularis*

HABITATET E RËNDËSISHME:

- Grykëderdhja e lumit Erzen
- Lagunat bregdetare (Godulla, Laguna e Bishtarakës)
- Pyje bregdetarë të dunave ranore me *Pinus halepensis*, *P. pinea*, *P. Pinaster*
- Pyje të përzier aluvionale apo të brigjeve të lumenjve me *Quercus robur*, *Ulmus minor*, *Alnus glutinosa*, *Fraxinus angustifolia*, etc.

IMPORTANT HABITATS:

- Erzeni river estuary
- Coastal lagoons (Godulla, Bishtaraka)
- Coastal dunes forests with *Pinus halepensis*, *P. pinea*, *P. Pinaster*
- Mixed aluvial or riverine forests of *Quercus robur*, *Ulmus minor*, *Alnus glutinosa*, *Fraxinus angustifolia*, etc.

RRUGËT PËR TË MBËRRITUR NË ZONË / HOW TO GET THERE:

Tiranë (Durrës) - Sukth - Kthesa e Ariut - Rrushkull - qendra e mbarështimit të faunës së egër - plazhi i Rrushkullit.



Tiranë (Durrës) - Sukth-Kthesa e Ariut-Hamallaj-Hidrovor.

KONTAKTE / CONTACTS:

Administrata Rajonale e Zonave të Mbrojtura (AdZM)

Regional Administration of Protected Areas (RAPA) Durrës

Website: www.akzm.gov.al / Email: info@akzm.gov.al

 Administrata Rajonale e Zonave të Mbrojtura Durrës /  [adzmdurres](https://www.instagram.com/adzmdurres)



DIVJAKË - KARAVASTA



SIPËRFAQJA TOTALE:

TOTAL AREA: 22389.08 ha

VENDNDODHJA / LOCATION:

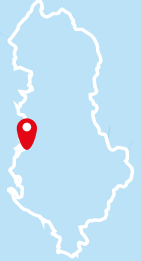
Qarku / **Region:** Fier

Bashkitë / **Municipalities:**

Divjakë & Fier

Gjerësi / **Latitude :** 40° 59' 22" N

Gjatësi / **Longitude :** 19° 29' 04" E

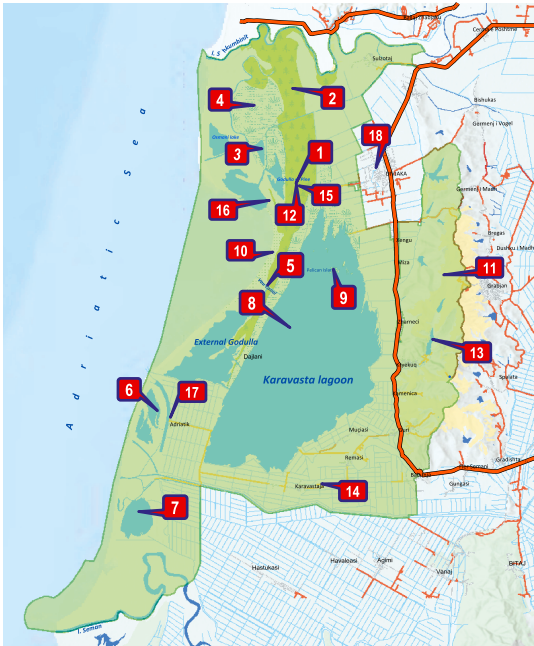


STATUSI:

- Park Kombëtar, Kategoria II e IUCN (VKM nr. 687, datë 19.10.2007, e ndryshuar)
- Zonë natyrore veçanërisht e mbrojtur përfshirë në listën e ligatinave me rëndësi ndërkombëtare si habitate të shpendëve ujore, Site RAMSAR nr.781)
- Zonë e rëndësishme për shpendët migratorë (IBA) (AL006)
- Zonë kyç për biodiversitetin Site Nr. 2904.

PROTECTION STATUS:

- National Park IUCN Category II
- Wetland of International Importance (Ramsar site No: 781)
- Important Bird Area (AL006)
- Key Biodiversity Area site No.2904



VENDET PËR T'U VIZITUAR:

- 1** Qendra e Vizitorëve, **2** Pylli i Kularit, **3** Laguna e Kularit, **4** Pishës, **5** Kulla e Vrojtimit “Kanali i Vaut”, **6** Godulla e Bedatit dhe **7** Ushtarit **8** Laguna e Karavastës dhe **9** Ishulli i Pelikanit, **10** Plazhi Divjakës, **11** Kodrat Gjenerukës, **12** Kulla 360o, **13** Limani i Varkave, **14** Kisha e “Shën Thanasit”, **15** Qendra e Rekuperimit të Shpendëve të egra, **16** Kulla e Vrojtimit të shpendëve Spiaxho, **17** Kulla e Vrojtimit “Skela e Pirtgut”, **18** Ekspozita e fluturave.

PLACES TO VISIT:

- 1** Visitor Centre, **2** Kulari forest, **3** Kulari's and **4** Pisha Lagoons, **5** Birdwatching tower “ Kanali i Vaut”, **6** Bedati's and **7** "Ushtari" Godullas, **8** Karavasata lagoon, **9** Pelican Island, **10** Divjaka beach, **11** Gjeneruka Hill, **12** 360° Tower, **13** Boat pier, **14** “Shën Thanasi” Church, **15** Wild birds recuperation center, **16** Birdwatching tower Spiaxho, **17** Birdwatching tower “Skela e Pirtgut”, **18** Butterfly collection.



HABITATET E RËNDËSISHME:

Grykëderdhja e lumit Shkumbin dhe Seman (estuariat)

Lagunat bregdetare (Këneta e Osmanit, Laguna e Karavastasë, Godulla e Kularit, Laguna e Bedatit dhe e Ushtarit)

Duna bregdetare me

Juniperus oxycedrus subsp.

Macrocarpa

Pyje bregdetare të dunave ranore me

Pinus halepensis, *P. pinea*, *P. pinaster*

Moçalishte apo Livadhe të kripura mesdhetare të dominuara nga *Jun- cus acutus*

dhe *Juncus maritimus*.

IMPORTANT HABITATS:

Shkumbin and Semani river estuary

Coastal lagoons (Osmani, Karavasta, Kulari, Bedati, Ushtari)

Coastal dunes with

Juniperus oxycedrus subsp.

Macrocarpa

Coastal dunes forests with *Pinus halepensis*,

P. pinea, *P. Pinaster*

Mediterranean salt marshes dominated by *Juncus acutus* and *J. maritimus*.

LLOJET E RËNDËSISHME

IMPORTANT SPECIES:

- *Pelecanus crispus*
- *Caretta caretta*
- *Solea vulgaris*
- *Anguilla anguilla-ngjala*
- *Pinus pinea*
- *Pinus halepensis*
- *Populus alba*
- *Aster albanicus subsp. Paparistoi*
- *Pancratium maritimum*
- *Canis aureus*
- *Pelophylax shqipericus*

RRUGËT PËR TË MBËRRITUR NË ZONE

HOW TO GET THERE:

Tiranë-Çermë-Divjakë-Qendra e Vizitorëve.

KONTAKTE / CONTACTS:

Administrata Rajonale e Zonave të Mbrojtura (AdZM)

Regional Administration of Protected Areas (RAPA) Fier

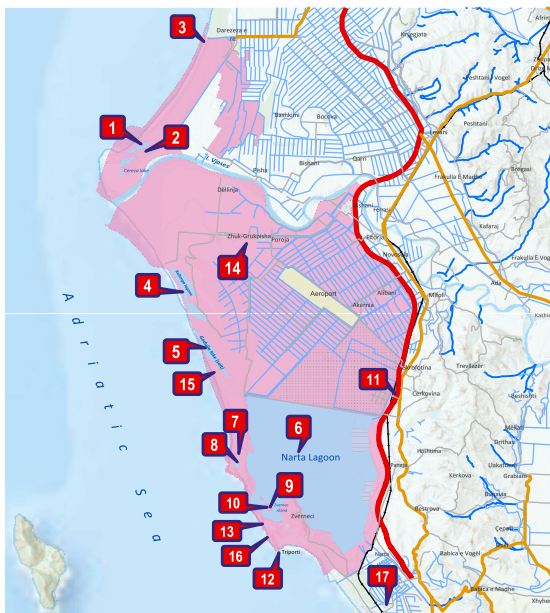
Website: www.akzm.gov.al

Email: info@akzm.gov.al

 Administrata Rajonale e Zonave të Mbrojtura Fier



PISHË PORO – NARTË



SIPËRFAQJA TOTALE:

TOTAL AREA: 16124.61 ha

VENDNDODHJA / LOCATION:

Qarqet / **Regions:** Vlorë & Fier

Bashkitë / **Municipalities:** Vlorë & Fier

Gjerësi / **Latitude:** 40° 35' 14" N

Gjatësi / **Longitude:** 19° 26' 16" E



STATUSI:

- Peizazh Natyror i Mbrojtur, Kategoria V e IUCN (VKM nr. 694, datë 26.10.2022)
- Zone e rëndësishme për shpendët migratorë (IBA), (AL005).
- Zonë kyç për biodiversitetin Site Nr. 2903.

PROTECTION STATUS:

- Protected Landscape IUCN Category V
- Important Bird Area (IBA site AL 005)
- Key Biodiversity Area (KBA site No.2903)



VENDET PËR T'U VIZITUAR:

- 1 Liqeni i Godullës,
- 2 Hauzi i Kocit,
- 3 Plazhi i Darëzezës,
- 4 Laguna e Kallengës,
- 5 Liqeni i Godullës së kripur,
- 6 Laguna e Nartës,
- 7 Dajlani,
- 8 Laguna Limopuo,
- 9 Ishulli i Manastirit,
- 10 Pylli i Zvërnecit,
- 11 Kriporja e Nartës,
- 12 Triporti,
- 13 Bunkerët e Zvërnecit,
- 14 Poros,
- 15 Dunat e Nartës,
- 16 Kodrat molasike të Zvërnecit,
- 17 Qendra e Trajtimit të Breshkave Detare.

PLACES TO VISIT:

- 1 Godulla lake,
- 2 Koci Hauz,
- 3 Darezeza beach,
- 4 Kallenga lagoon,
- 5 Godulla Salt Lake,
- 6 Narta lagoon,
- 7 Dajlani,
- 8 Limopuo lagoon,
- 9 Monastery Island,
- 10 Zverneci forest,
- 11 Narta Salt pans,
- 12 Triport,
- 13 Zverneci Bunkers,
- 14 Poro's,
- 15 Narta's Dunes,
- 16 Zvërneci hills,
- 17 Marine Turtle Rehabilitation Centre.



ENDEMIC / SUBENDEMIC: *Pelophylax shqipericus*

RRUGËT PËR TË MBËRRITUR NË ZONË / HOW TO GET THERE:

Tiranë-Novoselë-Bishan-Kallëngë.
 Tiranë-Novoselë-Akëri-Pylli i pishës së Poros
 Tiranë-Panaja-Argjinatura.
 Tiranë-Nartë-Triport.
 Tiranë-Levan-Kthesa e Topojanit-Grykëderdhja e Lumit Vjosë.
 Tiranë-Levan-Kthesa e Topojanit-Hidrovari i Darëzezës.

HABITATET E RËNDËSISHME

Lagunat bregdetare
 (Narta, Godullat, Limopuo, Kallënga)
 Duna bregdetare me
Juniperus oxycedrus subsp. Macrocarpa
 Pyje bregdetare të dunave ranore me
Pinus halepensis, *P. pinea*, *P. pinaster*
 Moçalishte apo Livadhe të kripura mesdhetare
 të dominuara nga *Juncus acutus*
 dhe *Juncus maritimus*.
 Stepa e kripur mesdhetare (*Limonietalia*)
 Duna të lëvizshme embrionale

IMPORTANT HABITATS

Coastal lagoons
 (Narta, Godulla's, Limopuo, Kallenga)
 Coastal dunes with
Juniperus oxycedrus subsp. Macrocarpa
 Coastal dunes forests with
Pinus halepensis, *P. pinea*, *P. Pinaster*
 Mediterranean salt marshes
 dominated by *Juncus acutus*
 and *J. maritimus*.
 Stepa e kripur mesdhetare (*Limonietalia*)
 Embryonic shifting dunes.

LLOJET E RËNDËSISHME

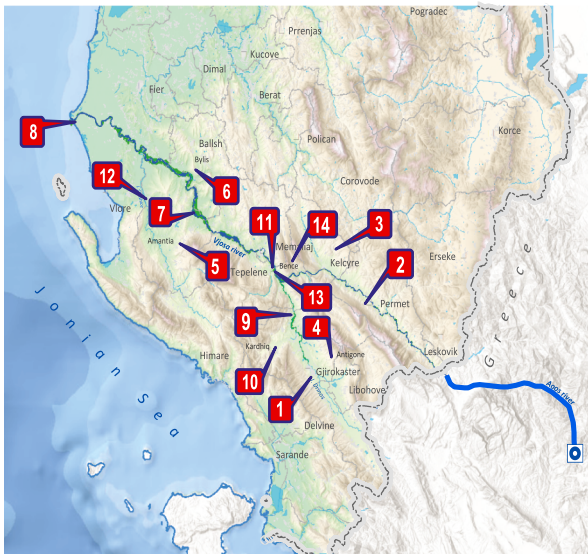
IMPORTANT SPECIES:

- *Pelecanus crispus*
- *Himantopus Himantopus*
- *Recurvirostra avosetta*
- *Phoenicopterus roseus*
- *Caretta Caretta*
- *Lutra lutra*
- *Tamarix ssp.*
- *Pistacia lentiscus*
- *Olea europea*
- *Aster albanicus subsp. Papparistoi*
- *Typha angustifolia*
- *Canis aureus*
- *Ardea purpurea*
- *Egretta garzetta*
- *Larus ridibundus*
- *Numenius tenuirostris*

KONTAKTE / CONTACTS:

Administrata Rajonale e Zonave te Mbrojtura (AdZM)
 Regional Administration of Protected Areas
 (RAPA) Fier & Vlorë
 Website: www.akzm.gov.al / Email: info@akzm.gov.al
 Cel: +355688040880
 f Administrata Rajonale e Zonave te Mbrojtura Fier
 Administrata Rajonale e Zonave te Mbrojtura Vlore
 adzm_vlore

LUMI VJOSA / VJOSA RIVER



SIPËRFAQJA TOTALE:

TOTAL AREA: 12,727 ha

VENDNËDHDHJA / LOCATION:

Qarqet / **Regions:** Gjirokastrër, Vlorë, Fier, Korçë
Bashkitë / **Municipalities:** Libohova, Përmet,
Këlcyra, Gjirokastra, Tepelena, Memaliaj,
Mallakstra, Fier, Vlora, Selenica,
Himara, Kolonja, Dropull.

Gjerësi / **Latitude:** 40° 25' 02" N

Gjatësi / **Longitude:** 19° 47' 06" E

STATUS:

Park Kombëtar, Kategoria II e IUCN
(VKM nr. 155, datë 13.03.2023)

PROTECTION STATUS:

National Park, IUCN
Category II



VENDET PËR TU VIZITUAR:

1 Qyteti i Gjirokastrës (Trashëgimi botërore UNESCO), **2** Përmet, **3** Bënja,
Parqet arkeologjike: **4** Antigonea, **5** Amantia, **6** Bylis, **7** Lumi Vjosa dhe **8** grykëderdhja,
9 tributarët Drino, **10** Kardhiq, **11** Bënça dhe **12** Shushica, **13** Ura Metalike e Dragotit,
14 Ura e Ali Pashës (Dunavatit).

PLACES TO VISIT:

1 Gjirokastra UNESCO World Heritage Site, **2** Përmet, **3** Bënja,
The archaeological parks: **4** Antigonea, **5** Amantia and **6** Bylis, **7** Vjosa river and **8** river estuary,
9 Tributaries Drino, **10** Kardhiq, **11** Bënça and **12** Shushica, **13** The metallic bridge of Dragotit,
14 Ali Pasha Bridge (Dunavati's).



LLOJET E RËNDËSISHME IMPORTANT SPECIES:

- *Aesculus hippocastanum*,
- *Galanthus reginae-olgae*,
- *Solenanthus albanicus*,
- *Anacamptis morio ssp. Caucasica*,
- *Ephedra distachya*,
- *Narcissus tazetta*,
- *Nymphaea alba*,
- *Nuphar lutea*,
- *Nymphoides peltat*
- *Quercus robur*
- *Anguilla Anguilla*
- *Lutra Lutra*
- *Neophron percnopterus*
- *Streptopelia turtur*

HABITATET E RËNDËSISHME:

- Lumenj alpin dhe bimësi barishtore përgjatë brigjeve të tyre,
- Lumenj mesdhetarë me rrjedhje të vazhdueshme me *Glaucum flavum* (lulëkuqe e verdhë),
- Lumenj alpinë dhe bimësi drunore me *Myricaria germanica* (brukat gjerman),
- Lumenj alpinë me bimësi drunore me *Salix eleagans*,
- Korridore dhe gëmusha bregdetare jugore (*Nerio-Tamaricetea dhe Securinegion tinctoriae*),
- Zona semi-natyrore të thata me bar dhe shkurre mbi nënshtresa gëlqerore,
- Pyje vërrri *Alnus glutinosa* dhe *Fraxinus excelsior* (*Alno- Padion, Alnion incanae, Salicion albae*),
- *Platanus orientalis* dhe pyjet *Liquidambar orientalis* (*Platanion orientalis*)

IMPORTANT HABITATS:

- Alpine rivers and herbaceous vegetation along their banks,
- Mediterranean rivers with the constant flow with *Glaucum flavum* (yellow poppy),
- Alpine rivers and woody vegetation with *Myricaria germanica* (German tamarisk),
- Alpine rivers with woody vegetation with *Salix eleagans*,
- Southern coastal corridors and thickets (*Nerio-Tamaricetea and Securinegion tinctoriae*),
- Semi-natural dry grasslands and scrubland areas on *calcareous substrates*,
- Alder forests with *Alnus glutinosa* and *Fraxinus excelsior* (*Alno-Padion, Alnion incanae, Salicion albae*),
- *Platanus orientalis* and *Liquidambar orientalis* (*Platanion orientalis*) forests

RRUGËT PËR TË MBËRRITUR NË ZONË HOW TO GET THERE:


Tiranë-Levan-Kthesa e Topojanit-Grykëderdhja e lumit Vjosë
Tiranë – Levan -Tepelenë -Përmet

KONTAKTE / CONTACTS:


AKZM

Website: www.akzm.gov.al

Email: info@akzm.gov.al

 Agjencia Kombëtare e

Zonave të Mbrojtura

 [akzmalbania](https://www.instagram.com/akzmalbania)

KARABURUN



SIPËRFAQJA TOTALE:

TOTAL AREA: 17490.7 ha

VENDNODHJA / LOCATION:

Qarku / Region Vlorë

Bashkia / Municipality Vlorë

Gjerësi / Latitude: 40° 22' 45" N

Gjatësi / Longitude: 19° 22' 11" E



STATUSI:

Rezervat Natyror i Menaxhuar,

Kategoria IV e IUCN

(Rregullore MB nr.1, date 27.7.1977,
ndryshuar VKM.nr 60, datw 26.01.2022))

Zonë e rëndësishme për shpendët migratorë
(IBA) (AL 010, datë 10.04.2013).

Zonë kyç për biodiversitetin Site Nr. 2908

PROTECTION STATUS:

Managed Nature Reserve IUCN

Category IV

Important Bird Area (AL010)

Key Biodiversity Area, site No.2908



VENDET PËR T'U VIZITUAR:

1 Kepi i Gjuhëzës, **2** Shën Vasilit, **3** Shën Janit, **4** Shën Andrea, **5** Roguzës,
6 Gjiri dhe shkëmbi i Gramës, **7** Pashalimani, **8** Oriku i Vjetër, **9** Laguna e Orikuimit,
10 Kisha e Marmiroit, **11** Maja e Thanasit, **12** Bunkerët e Gallovecit, **13** Shpella e Dugjonit.

PLACES TO VISIT:

1 Gjuhza cape, **2** St. Vasili cape, **3** St. Jani cape, **4** St. Andre, **5** Roguza cape,
6 Grama bay and cliff, **7** Pashalimani, **8** Ancient Oriku, **9** Oriku lagoon, **10** Marmiroi church
11 Thanasi peak, **12** Galloveci's Bunkers, **13** Dugjoni cave.



HABITATET E RËNDËSISHME

Shkorretë me *Laurus nobilis*
Pseudo- stepë me specie barishtore dhe njëvjeçare të klasës *Thero- Brachypodietea*
Shkëmbinj bregdetare të veshur me bimësi të brigjeve të Mesdheut me llojin endemik *Limonium spp.*
Shkëmbinj bregdetare dhe plazhe zhavorrore apo shkëmbore. Kullota alpine dhe subalpine me natyrë gëlqerore.
Pyje të përzier dushqesh kryesisht qarri (*Quercus cerris*), shparthi (*Q. frainetto*) dhe bungë (*Q. petraea*).
Pyje pishash të lartë të zonave malore të Mesdheut.

IMPORTANT HABITATS

Shrubs with *Laurus nobilis*
Pseudo-steppe with herbaceous and annual species of *Thero- Brachypodietea* classes
Rocky coast with Mediterranean vegetation of endemic species *Limonium spp.*
Coastal rocks and rocky or pebble beaches
Alpine and sub alpine meadows on limestone
Mixed oak forests with *Quercus cerris*, *Q. frainetto* and *Q. petraea*
Mediterranean mountain pine forests

LLOJET E RËNDËSISHME

IMPORTANT SPECIES:

- *Quercus macrolepis*
- *Quercus ilex*
- *Laurus nobilis*
- *Ceratonia siliqua*
- (*Sideritis raeseri*) *Canis lupus*
- *Alectoris graeca*
- *Vipera ammodytes*
- *Elaphe quatuorlineata*
- *Testudo hermanni*
- *Anguilla Anguilla*

ENDEMIC SPECIES:

- *Dianthus sylvestris sub. alboroseus*
- *Edraianthus caespitosus*
- *Sesleria albanica*
- *Viola acrocerauniensis*
- *Limonium himarensis*
- *Pelophylax shqipericus (SE)*


RRUGËT PËR TË MBËRRITUR NË ZONE


HOW TO GET THERE:

Tiranë - Vlorë - Orikum.

KONTAKTE / CONTACTS:

Administrata Rajonale e Zonave të Mbrojtura (AdZM)
Regional Administration of Protected Areas (RAPA) Vlorë
Website: www.akzm.gov.al / Email: info@akzm.gov.al
Cel: +355688040880

 Administrata Rajonale e Zonave të Mbrojtura Vlorë

 [adzm_vlore](https://www.instagram.com/adzm_vlore/) / Wikiloc: AdZM Vlorë/RAPA Vlorë

Scan me



KARABURUN - SAZAN



SIPËRFAQJA TOTALE:

TOTAL AREA: 12437.7ha

VENDNDODHJA / LOCATION:

Qarku/ Region Vlorë;

Bashkia/ Municipality Vlorë

Gjerësi / **Latitude:** 40° 25' 18" N

Gjatësi / **Longitude:** 19° 17' 15" E



STATUSI:

- Park Kombëtar Detar, Kategoria II e IUCN (VKM nr. 289, datë 28.04.2010, i ndryshuar)
- Zonë e rëndësishme për shpendët migratorë (IBA) , AL 010
- Zonë kyç për biodiversitetin Site Nr. 2908
- Zonë veçanërisht e mbrojtur me rëndësi për Mesdheun (SPAMI)

PROTECTION STATUS:

- National Marine Park IUCN Category II
- Important Bird Area (AL010)
- Key Biodiversity Area site No.2908
- Specially Protected Areas of Mediterranean Importance (SPAMI)




VENDET PËR TU VIZITUAR:

- 1 Qendra e Vizitorëve
- 2 Ishulli i Sazanit
- 3 Shpella e Haxhi Alisë
- 4 Shpella Duk Gjoni
- 5 Gjiri i Inglezit
- 6 Gjiri i Brisanit
- 7 Gjiri i Shën Andreut
- 8 Plazhi i Gramës
- 9 Anije të Mbytura
- 10 Barriera Koralore e Grykës së Djallit

PLACES TO VISIT:

- 1 Visitor Center
- 2 Sazani Island,
- 3 Haxhi Ali cave,
- 4 Duk Gjoni cave,
- 5 Inglezi bay,
- 6 Bris-tani bay,
- 7 St. Andrea beach,
- 8 Grama beach,
- 9 Shipwrecks,
- 10 "Devil's mouth" Coral reef



HABITATET E RËNDËSISHME:

Livadhe të Posidonieve
(*Posidonium oceanicae*)
Shkëmbinj nënujore detare
Formacione koraligjene
Shpella detare nënujore ose
pjesërisht nënujore

IMPORTANT HABITATS:

Posidonia oceanica meadows
Underwater cliffs
Coraligenous formations
Underwater caves

LLOJET E RËNDËSISHME

IMPORTANT SPECIES:

- *Posidonia oceanica*
- *Pinna nobilis*
- *Caretta caretta*
- *Chelonia Mydas*
- *Monachus monachus*
- *Delphinus delphis*
- *Lithophaga Lithophaga*
- *Lithophyllum bysoides*
- *Corallium rubrum*
- *Epinephelus*

Scan me



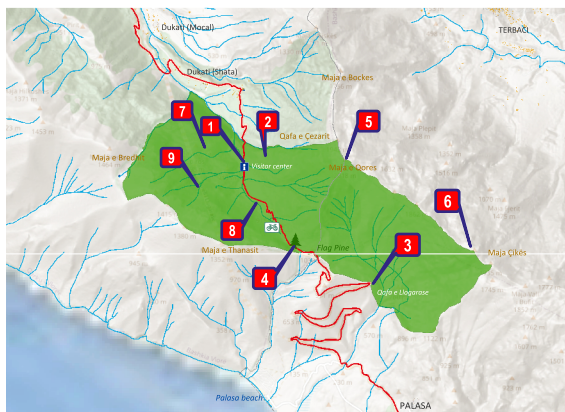

RRUGËT PËR TË MBËRRITUR: HOW TO GET THERE:

Tiranë - Vlorë - Qendra e Vizitorëve
– St. Vasil -Gjuhza Cape
– Sazani Island (Boat)
Tiranë-Vlorë-Sazan (boat)
Tiranë – Vlorë – Palasë

KONTAKTE / CONTACTS:

Administrata Rajonale e Zonave të Mbrojtura (AdZM)
Regional Administration of Protected Areas (RAPA) Vlore
Website: www.akzm.gov.al
Email: info@akzm.gov.al
Cel: +355688040880
f Administrata Rajonale e Zonave të Mbrojtura Vlore
i adzm_vlore
Wikiloc: AdZM Vlore/RAPA Vlore

LLOGORA



SIPËRFAQJA TOTALE:

TOTAL AREA: 1769.2 ha

VENDNDODHJA / LOCATION:

Qarku/ Region Vlorë;

Bashkitë/ **Municipalities:** Vlorë, Himarë

Gjerësi / **Latitude:** 40° 13' 2" N

Gjatësi / **Longitude:** 19° 34' 42" E



STATUSI:

- Park Kombëtar, Kategoria II e IUCN (VKM nr. 96, datë 21.11.1966)
- Zonë e rëndësishme për shpendët migratore (IBAAL010).
- Zonë kyç për biodiversitetin Sit Nr. 2908

PROTECTION STATUS:

- National Park IUCN Category II
- Important Bird Area (AL010)
- Key Biodiversity Area site No.2908





VENDET PËR TU VIZITUAR:

- 1 Qendra e Vizitorëve
- 2 Qafa e Cezarit
- 3 Qafa e Llogorasë
- 4 Pisha Flamur
- 5 Maja e Qores
- 6 Maja e Çikës
- 7 Sterra e Kujunxhiut
- 8 Shtegu i Biçikletave
- 9 "Tisi Plak"

PLACES TO VISIT:

- 1 Visitor center
- 2 Caesar pass
- 3 Llogara pass
- 4 Flag Pine
- 5 Qore peak
- 6 Çika's peak
- 7 "Sterra e Kujunxhiut"
- 8 Bike Trail
- 9 Old "English yew" tree



HABITATET E RËNDËSISHME:

Pyje ahu Helenikë me *Abies borisii-regis*.
Pyje halorësh (Sub-) Mesdhetarë të dominuar nga pisha e zezë endemike, përzier me bush (*Buxus sempervirens L.*) (*Pinus nigra*)

Pyje pishash të lartë të zonave malore të Mesdheut (me *P. heldreichii* ose *P. leucodermis*).

Kullotat me Elyno-Seslerietea Br.-Bl. 1948

IMPORTANT HABITATS

Hellenic beech forests with

Abies borisii-regis

(Sub-)Mediterranean pine forests with

endemic black pines (*P. nigra*) mixed with boxwood (*Buxus sempervirens L.*)

High oro-Mediterranean pine forests

(with *P. heldreichii* or *P.leucodermis*)

Pastures with Elyno-Seslerietea Br.-Bl. 1948

LLOJET E RËNDËSISHME

IMPORTANT SPECIES:

- *Pinus nigra*
- *Pinus leucodermis*
- *Abies borisii-regis*
- *Ostrya carpinifolia*
- *Taxus bacata*
- *Aquila chrysaetos*
- *Canis lupus*

SPECIE ENDEMIKE / ENDEMIC SPECIES:

- *Hypericum haplophyloides*,
- *Chondrula Lugorensis*
- *Arenaria cikaea*
- *Noccaea cikaea*
- *Peripodisma ceraunii*
- *Allaegopsis amphikypellon*
- *Reichardia albanica*

RRUGËT PËR TË MBËRRITUR NË ZONË HOW TO GET THERE:

Tiranë - Vlorë - Qendra e Vizitorëve Llogara



Scan me



KONTAKTE / CONTACTS:


Administrata Rajonale e Zonave te Mbrojtura (AdZM)


Regional Administration of Protected Areas (RAPA) Vlore

Website: www.akzm.gov.al

Email: info@akzm.gov.al

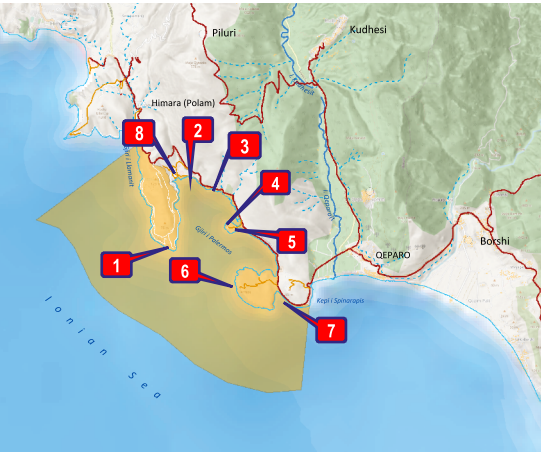
Cel: +355688040880

 Administrata Rajonale e Zonave te Mbrojtura Vlorë

 [adzm_vlore](https://www.instagram.com/adzm_vlore)

Wikiloc: AdZM Vlore/RAPA Vlore

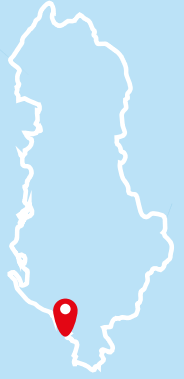
PORTO PALERMO



SIPËRFAQJA TOTALE:
TOTAL AREA: 1694.58ha

VENDNDODHJA / LOCATION:

Qarku/ Region: Vlorë
Bashkia/ Municipality: Himarë
Gjerësi / Latitude: 40° 3' 42" N
Gjatësi / Longitude: 19° 47' 29" E



STATUSI:

- Park Natyror Detar, Kategoria IV e IUCN (VKM 557, datë 29.7.2022)
- Zone e rëndësishme për shpendët migratorë (IBA, AL010).

PROTECTION STATUS:

- Nature marine park IV Category IUCN
- Important Bird Area (AL010)




VENDET PËR TU VIZITUAR:

- 1** Kepi i Kavadorit
- 2** Gjiri i Armeridhës
- 3** Shpella e Porto Palermos
- 4** Kalaja e Porto Palermos
- 5** Kisha e Shën Nikollës
- 6** Kepi i Panormës
- 7** Gjiri i Gravës
- 8** Baza e nëndetëseve

PLACES TO VISIT:

- 1** Kavadori cape
- 2** Armeridha bay
- 3** Porto Palermo cave
- 4** Porto Palermo castle
- 5** St. Nicola church
- 6** Panorma cape
- 7** Grava bay
- 8** Submarine tunnel



HABITATET E RËNDËSISHME:

Shkurret termo-mesdhetare dhe para-shkretëtire
Formacionet me Euphorbia
Pyjet e dominuara nga *Quercus ithaburensis subsp. macrolepis*
Bimësia e shkëmbinjve bregdetare
Livadhet me *Posidonia oceanica*
Formacione të koralogjeneve

IMPORTANT HABITATS

Termo-mediterranen shrub vegetation
Formation with Euphorbia denro- dides
Forests dominated by *Quercus ithaburiensis subsp macrolepis*
Rocky coast vegetation
Posidonia oceanica meadows
Coraligenous formations.

LLOJET E RËNDËSISHME

IMPORTANT SPECIES:

- *Euphorbia dendroides*
- *Quercus ithaburensis subsp. macrolepis*
- *Posidonia oceanica*
- *Cymodocea nodosa*
- *Halophila stipulacea*
- *Pinna nobilis*
- *Caretta caretta*

SPECIE ENDEMIKE/ ENDEMIC SPECIES:

- *Limonium himarense*

RRUGËT PËR TË MBËRRITUR NË ZONË


HOW TO GET THERE:


Tiranë - Vlorë – Llogora- Himarë - Porto Palermo
Tiranë – Vlorë - Kuc – Borsh- Porto Palermo

KONTAKTE / CONTACTS:

Administrata Rajonale e Zonave të Mbrojtura (AdZM)
Regional Administration of Protected Areas (RAPA) Vlore
Website: www.akzm.gov.al

Email: info@akzm.gov.al / Cel: +355688040880

 Administrata Rajonale e Zonave te Mbrojtura Vlore

 [adzm_vlore](https://www.instagram.com/adzm_vlore)

BUTRINT



SIPËRFAQJA TOTALE:

TOTAL AREA: 8622.2ha

VENDNDODHJA / LOCATION:

Qarku/ Region Vlorë;

Bashkia / Municipality :

Sarandë, Konispol, Finiq,

Gjerësi / Latitude: 39° 44' 44" N

Gjatësi / Longitude: 20° 1' 17" E



STATUSI:

- Park Kombëtar, Kategoria II e IUCN (VKM nr. 693, datë 10.11.2005)
- Zonë natyrore veçanërisht e mbrojtur përfshirë në listën e ligatinave me rëndësi ndërkombëtare si habitate të shpendëve ujore, (VKM nr. 531, datë 31.10.2002)
- Zonë e rëndësishme për shpendët migratore, (IBA AL 012)
- Zonë kyç për biodiversitetin Site Nr. 2910

PROTECTION STATUS:


- National Park IUCN Category II.
- Wetland of International Importance (Ramsar site).
- Important Bird Area (AL012).
- Key Biodiversity Area, Site No.2910.

VENDET PËR T'U VIZITUAR:

- 1 Liqeni i Butrintit,
- 2 Liqeni i Bufit,
- 3 Kanali i Vivarit,
- 4 Gjiri i Ksamilit,
- 5 Kepi i Stillos,
- 6 Ishulli Tongo,
- 7 Parku Arkeologjik,
- 8 Kalaja Ali Pashës

PLACES TO VISIT:

- 1 Butrinti lake
- 2 Bui lake
- 3 Vivari channel
- 4 Ksamili bay
- 5 Stillo cape
- 6 Tongo island
- 7 Archeologic Park
- 8 Ali Pasha castle



HABITATET E RËNDËSISHME:

Shkorretë me *Laurus nobilis*.
Lagunat bregdetare dhe liqene natyror
(Liqeni i Butrintit, Liqeni i Bufit).
Shkëmbinj detare të bregdetit Mesdhetar.
Livadhe të kripura Mesdhetare
të dominuara nga *Juncetalia maritime*.
Dushkaja përherëblerta të kullotura
(*Quercus spp*).
Livadhe të *Posidonia*
(*Posidonia oceanicae*).

IMPORTANT HABITATS:

Shrubs with *Laurus nobilis*
Coastal lagoons and natural lakes
(Butrinti lake, Bufi Lake).
Rocky coasts with
Mediterranean vegetation.
Mediterranean salt marshes dominated
by *Juncetalia maritimi*.
Evergreen grazed oak forests
Posidonia oceanica meadows.

LLOJET E RËNDËSISHME

IMPORTANT SPECIES:

- *Juncus maritimus*
- *Salvia officinalis*
- *Tamarix dalmatica*
- *Valencia letourneuxi*
- *Coluber jugularis*,
- *Elaphe longissima*,
- *Emys orbicularis*
- *Testudo marginata*
- *Alectorix graeca*
- *Phalacrocorax carbo*
- *Falco peregrinus*

SPECIE ENDEMIKE / ENDEMIC SPECIES:

- *Limonium ksamilium*
- *Rana epirotica* (SE)

RRUGËT PËR TË MBËRRITUR NË ZONË / HOW TO GET THERE:


Tiranë - Vlorë - Sarandë - Ksamil - Parku Arkeologjik
Tiranë - Gjirokastrë - Kthesa e Livadhjasë - Xarë - Parku Arkeologjik


KONTAKTE / CONTACTS:

Administrata Rajonale e Zonave të Mbrojtura (AdZM)
Regional Administration of Protected Areas (RAPA) Vlorë

Website: www.akzm.gov.al

Email: info@akzm.gov.al

 Administrata Rajonale e Zonave të Mbrojtura Vlorë

 [adzm_vlore](https://www.instagram.com/adzm_vlore)

Zyra e Administrimit dhe
Koordinimit Butrint
Sarandë Albania
Website: www.butrint.al
+355 692266969
pkbutrint@yahoo.com

AKTIVITETE TURISTIKE TË REKOMANDUARA NË ZONË RECOMMENDED TOURISTIC ACTIVITIES IN THE AREA

SHPJEGUESI I SHENJAVE / SYMBOLS



Ecje në natyrë / [Hiking](#)



Vend për piknik / [Picnic site](#)



Shëtitje me kalë / [Horseback riding](#)



Ecje me biçikleta / [Biking](#)



Vrojtim i kafshëve të egra / [Wildlife watching](#)



Not / [Swimming](#)



Sporte ujore / [Water sports](#)



Peshkim sportiv / [Sport fishing](#)



Kanoe / [Canoeing](#)



Kajak / [Kayaking](#)



Zhytje / [Diving](#)



Zhytja me tub ajrimi / [Snorkeling](#)



Hedhje me parashutë / [Paragliding](#)



Restorant / [Restaurant](#)



Akomodim / [Hotel](#)



Kamping / [Camping](#)



Agroturizëm / [Agrotourism](#)



Kundrimi i yjeve / [Stargazing](#)



Shëtitje me Varka / [Boat excursions](#)



Site historike - arkeologjike / [Historical - Archeological site](#)



Fotografimi i Jetës së Egër / [Wildlife photography](#)



Alpinizëm / [Climbing](#)



UNDP ALBANIA

Rruga "Skënderbej", Ndërtesa Gurten, Kati II, Tiranë

www.undp.org/albania

 UNDP Albania

 @UNDPAlbania

 undpalbania

 UNDP Albania